



# LATVIJAS REPUBLIKA

Daugavpils pilsēta, Mendeļejeva iela 13 A


Nekustamā īpašuma kadastra Nr.0500-007-1510

## ZEMES ROBEŽU PLĀNS

Robežas noteikšanas atbilstoši Daugavpils pilsētas domes privatizācijas komisijas  
2005. gada 28. janvāra pasūtījumam Nr.30.

Robežu plāns sastādīts pēc 1998. gada un 2005. gada uzmērīšanas materiāliem  
mērogā 1 : 2000 ar M 1 : 500 noteiktību.

Zemes kopplatība ir 3.6669 ha ( 36669 kv.m).



VALSTS ZEMES DIENESTS

Dienvidlatgales reģionālā nodaļa

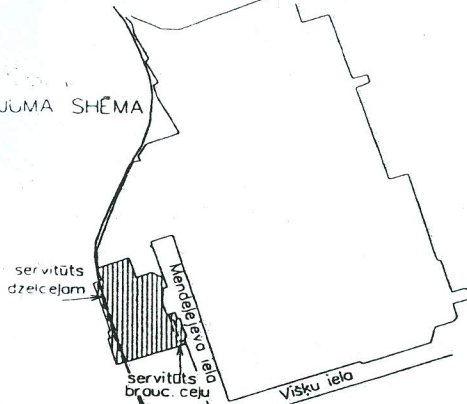
Nodaļas vadītāja  
vietnieks

H. PUTINS

26.04.2005.

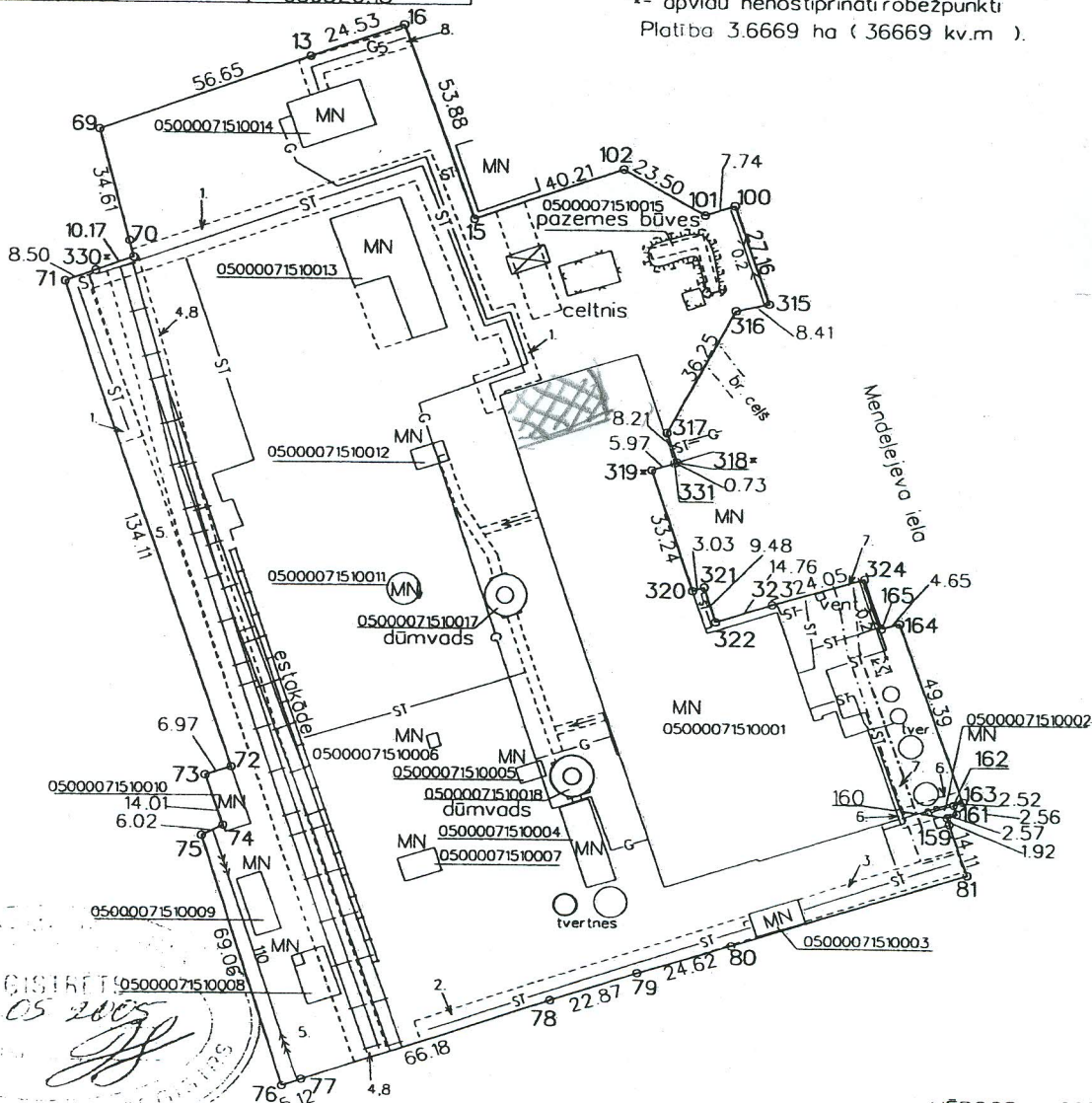
Nr.	X	Y
69	197785.27	659381.07
13	197804.84	659434.22
16	197813.26	659457.26
15	197762.50	659475.28
102	197775.72	659513.25
101	197763.89	659533.56
100	197766.44	659540.86
315	197740.70	659549.51
316	197738.92	659541.28
317	197706.92	659524.25
318*	197699.14	659526.88
319*	197697.09	659520.50
321	197666.41	659533.68
320	197665.49	659530.78
322	197657.38	659536.56
323	197661.97	659550.59
324	197668.86	659573.63
165	197656.02	659577.94
164	197657.26	659582.42
162	197609.72	659596.21
163	197610.59	659598.57
161	197607.29	659597.03
160	197606.46	659594.60
159	197604.64	659595.21
81	197591.28	659599.74
80	197572.06	659540.93
79	197564.68	659517.45
331	197698.92	659526.18

IZVIETOJUMA SHĒMA



Nr.	X	Y
78	197557.39	659495.78
77	197536.03	659433.15
76	197534.30	659428.33
75	197600.17	659407.59
74	197602.85	659412.98
73	197616.09	659408.40
72	197618.30	659415.01
71	197745.39	659372.21
330*	197748.29	659380.20
70	197751.77	659389.75

\*- apvidū nenostiprināti robežpunkti  
 Platība 3.6669 ha ( 36669 kv.m ).



REĢISTRĒTS  
 12.05.2005

NEKUSTĀMĀ ĪPAŠUMA LIETOŠANAS TIESĪBU APGRŪTINĀJUMI

- 020603-aizsargjosla ap siltumvadu gaisā - 0.2745ha
- 020603-aizsargjosla ap siltumvadu gaisā - 0.02515ha
- 020603-aizsargjosla ap siltumvadu gaisā - 0.0248ha
- 050501-servitūts ar tiesību uz braucamo ceļu par labu dzelcejam-0.1878ha.
- 020501-aizsargjosla gar elektrisko tīklu gaisā - līniju ar ar nominālo spriegumu 110kV- 0.2260 ha
- 020402-aizsargjosla gar gaisvadu sakaru līniju-0.0078ha
- 050203-servitūts- tiesība uz braucamo ceļu -0.0276ha
- 020306-aizsargjosla gar dzelceju-0.1878ha

MĒROGS 1:2000

Ortofotokartes Nr. 2443-52-35

LR VZD Dienvidlatgales reģionālās nodaļas Pasūtījumu izpildes pārvaldes Mērniecības un topogrāfijas daļa			
Daļas vadītājs	<i>A. Rudzīns</i>	K. Kudiņš	22.04.2005.
Zemes ierīcības inženieris	<i>A. Akulovs</i>	A. Akulovs	24.09.1998.
Plānu zīmētāja	<i>A. Akulovs</i>	A. Akulovs	04.04.2005.

BŪVES \_\_1.STĀVA PL.



*L. Lapinsone*

