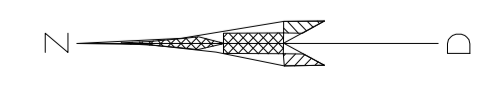
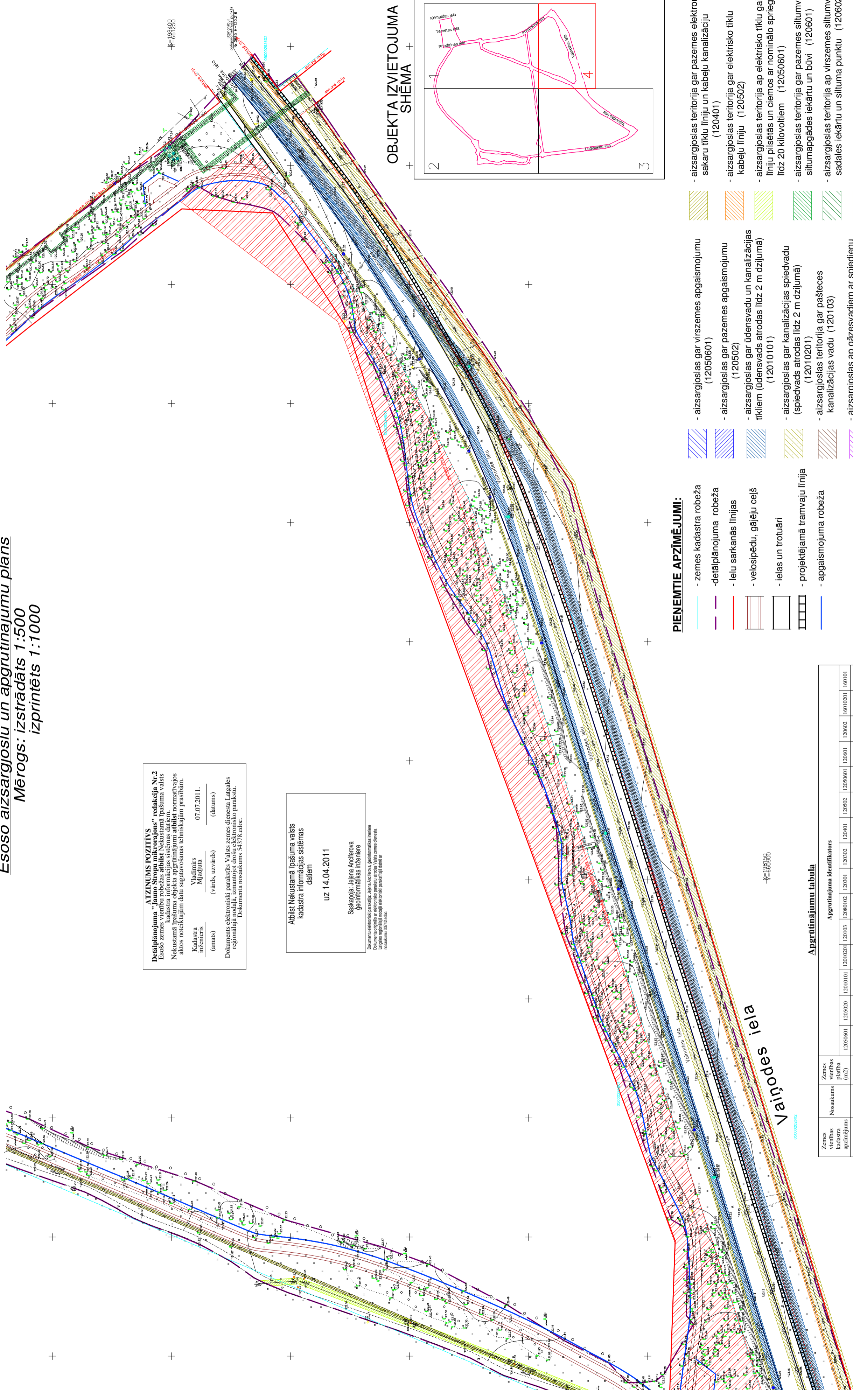


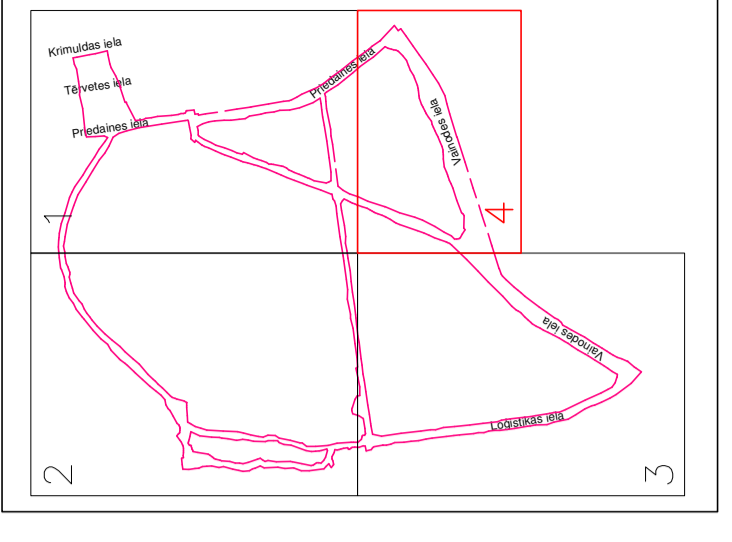
Esošo aizsargjoslu un apgrūtinājumu plāns
Mērogs: izstrādāts 1:500
izprintēts 1:1000



ATZINĀMIS POZITĪVS
Detalplānojuma "Jauno Stropu mikrorejona" redakcija Nr.2
 Esošo zemes vienību robežas atbilst Nekustamā īpašuma valsts kadastra informācijas sistēmas datiem.
 Nekustamā īpašuma valsts kadastra informācijas sistēmas aktos noteiktajam datu sagatavošanas tehniskajam prasībām.
 Kadestra inženieris: **Vladimirs Mjadlins** (amats) 07.07.2011. (datums)
 Dokumentu elektroniski parakstījis Valsts zemes dienesta Latvijas reģionālā iestāde izstrādāt un izstrādātāja elektronisko parakstu. Dokumenta nosaukums: S-5178.cad.

Atbilst Nekustamā īpašuma valsts kadastra informācijas sistēmas datiem
 UZ 14.04.2011
 Sektors: Jēlena Ančiņova ģeoinformācijas inženiere
Dokumentu elektroniski parakstījis ģeoinformācijas inženiere Ančiņova Jēlena un izstrādātāja elektronisko parakstu. Dokumenta nosaukums: S-5178.cad.

OBJEKTA IZVIETOJUMA ŠHEMA



PIENĒMTIE APZĪMĒJUMI:

- zemes kadastra robeža
- detaļplānojuma robeža
- ielu sarkanās līnijas
- velospēdu, gājēju ceļš
- ielas un trotuāri
- projektējamā tramvaju līnija
- apgrūtinājuma robeža

- aizsargjoslas gar virszemes apgaismojumu (12050601)
- aizsargjoslas gar pazemes apgaismojumu (120502)
- aizsargjoslas gar ūdensvadu un kanalizācijas tīkliem (ūdensvads atrodas līdz 2 m dziļumā) (12010101)
- aizsargjoslas gar kanalizācijas spiecvadu (spiecvads atrodas līdz 2 m dziļumā) (12010201)
- aizsargjoslas teritorija gar pašteces kanalizācijas vadu (120103)
- aizsargjoslas ap gāzesvadiem ar spiedienu no 0,4 līdz 1,6 megapaskāļiem (12080102)
- aizsargjoslas teritorija gar ielu – sarkanā līnija (120301)
- aizsargjoslas teritorija gar ielu – būvvalde (120302)
- aizsargjoslas teritorija gar pazemes elektronisko sakaru tīklu līniju un kabelu kanalizāciju (120401)
- aizsargjoslas teritorija gar elektrisko tīklu kabelu līniju (120502)
- aizsargjoslas teritorija ap elektrisko tīklu gaisvadu līniju pļīstās un ciemos ar nominālo spriegumu līdz 20 kilovoltiem (12050601)
- aizsargjoslas teritorija gar pazemes siltumvadu, siltumapgādes iekārtu un būvi (120601)
- aizsargjoslas teritorija ap virszemes siltumvadu, sadales iekārtu un siltuma punktu (120602)
- aizsargjoslas teritorija ap vietējā ģeodēziskā tīkla punktu (16010201)
- aizsargjoslas teritorija ap valsts ģeodēziskā tīkla punktu, kam apvidū ir ierīkots pastāvīgs ģeodēziskā punkta centrs (160101)

Apgrūtinājumu tabula

Zemes kadastra apzīmējums	Nosaukums	Zemes vienības platība (m ²)	Apgrūtinājuma identifikators														
			1205020	12010101	12010101	12010201	120103	12080102	120301	120302	120401	120502	12050601	120602	160101	16010201	160101
0500033030	Daugavpils pilsētas 1. rajona 1. daļas 1. kvartāla 1. ielā 1. dzīvoklis	788433.0						7640	22056	24	885	86				156	
0500029480	Prokurora iela 1. dzīvoklis	180101.0							15908	774	106	385				78	78
0500029180	Prokurora iela 1. dzīvoklis, 1. dzīvoklis	17460.7							396	1967	93	219					
0500029530	Vairodes iela 1. dzīvoklis	30408.3									1153	736	72				
0500007160	Vairodes iela 1. dzīvoklis	417.5							134		15	41					
0500029402	Vairodes iela 1. dzīvoklis	12917.5											200				290
0500029430	Vairodes iela 1. dzīvoklis	2842.1									90	328					
0500029203	Borņu iela	1871.7									14						
0500029201	Borņu iela	2117.9									38						
0500029206	Troņa iela	465.0									90						
	Kopējais	1036974.7	534	397	5913	4369	705	3779	38360	1967	2201	1761	839	574	290	60	20

SIA LK projektu grupa
 Rauna 10-1, Daugavpils, LV-5401

Arhitekts: **A. Kokins**

Stacija: **DP**

Lapa: **DP-4**

Lapas: **4**

Mērogs: **M 1:1000**

Reģ. Nr.: **BP-05-11**

Daugavpils pilsētas dome
 Reģ. Nr. 9000007325
 Kr. Valdemāra ielā 1, Daugavpils

Tarīšana un aktīvās atpūtas infrastruktūras izveides Jauno Stropu mikrorejona