

PROJEKTS

APSTIPRINĀTI

ar Daugavpils pilsētas domes 2016.gada __. __.
lēmumu Nr. _____ (prot. Nr. __, __. §)

Lokālplānojuma „Lokālplānojums zemes vienībām Križu mikrorajonā, Viršu ielas rajonā ražošanas objektu apbūves teritorijas izveidei” izmantošanas un apbūves saistošie noteikumi

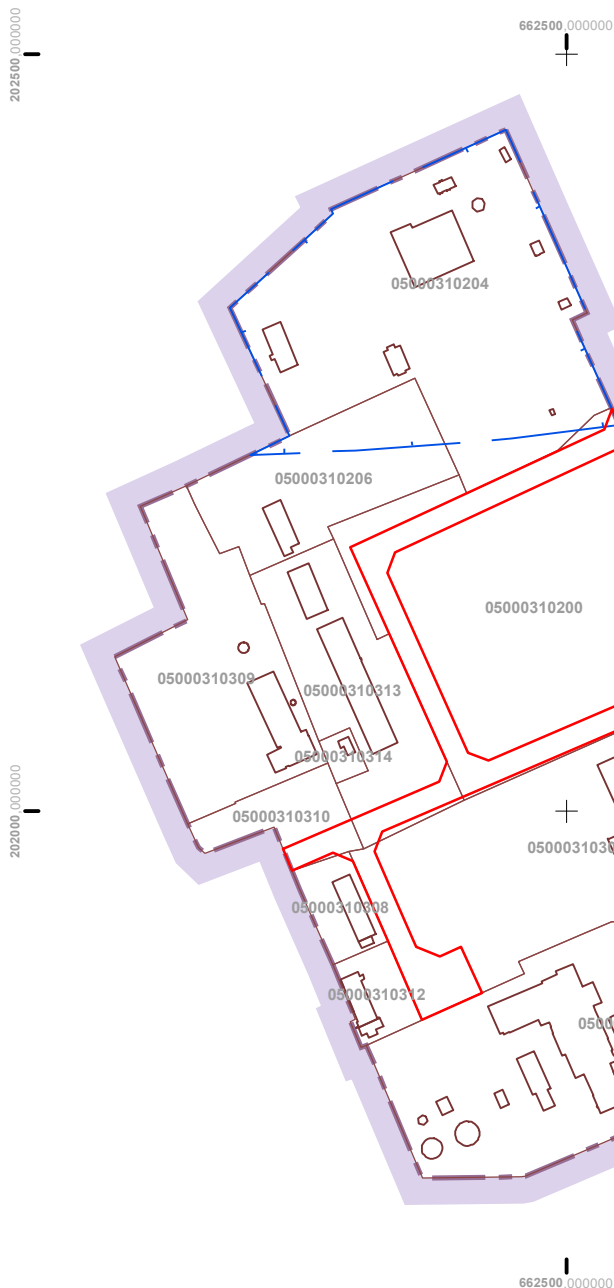
Izdoti saskaņā ar likuma „Par pašvaldībām” 43.panta pirmās daļas 1.punktu, Teritorijas attīstības plānošanas likuma 25.panta pirmo daļu

Saistošie noteikumi nosaka lokālplānojuma „Lokālplānojums zemes vienībām Križu mikrorajonā, Viršu ielas rajonā ražošanas objektu apbūves teritorijas izveidei” teritorijas izmantošanas un apbūves noteikumus (1.pielikums) un grafisko daļu – teritorijas funkcionālo zonējumu, aizsargjoslas (2.pielikums).

Daugavpils pilsētas domes priekšsēdētājs






J. Lāčplēsis

Aizsargjoslas



Apzīmējumi

Apgrūtinātās teritorijas – aizsargjoslas

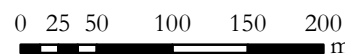
-  Ķīmiskās aizsargjoslas teritorija ap ūdens ņemšanas vietām
-  Eksploatācijas aizsargjoslas teritorija gar ielu – sarkanā līnija
-  Plānojuma robeža
-  Ēka no kadastra
-  Zemes vienība



Lokālplānojums izstrādāts Norvēģijas finanšu instrumenta līdzfinansētās programmas LV07

**“KAPACITĀTES STIPRINĀŠANA
UN INSTITUCIONĀLĀ SADARBĪBA STARP
LATVIJAS UN NORVĒGIJAS VALSTS
INSTITŪCIJĀM, VIETĒJĀM
UN REĢIONĀLĀM IESTĀDĒM”**

projekta **“REĢIONĀLĀS POLITIKAS AKTIVITĀŠU
ĪSTENOŠANA LATVIJĀ UN REĢIONĀLĀS
ATTĪSTĪBAS PASĀKUMU IZSTRĀDE”** ietvaros.



Lokālplānojums zemes vienībām Križu mikrorajonā Viršu ielas rajonā, Daugavpilī

Amats	Vārds, Uzvārds	Datums	Paraksts	Karte sagatavota uz Latvijas Ģeotelpiskās informācijas aģentūras izstrādātās topogrāfiskās kartes pamatnes ar mēroga noteiktību M 1:10 000 (2012.g.) un izmantojot Valsts zemes dienesta uzturētos Nekustamā īpašuma valsts kadastra informācijas sistēmas datus (2016.g.)	Mērogs 1 : 5000
Izstrādes vadītājs	<i>Sergejs Trošimovs</i>				
Projekta vadītājs	<i>Māris Bērziņš</i>				
Izstrādātājs	<i>Juris Vitols</i>				
Izstrādātājs:	 SIA Geo Consultants Olīvu iela 9, Rīga, LV-1004 tālr.: +371 6 7627 504 e-pasts: gc@geoconsultants.lv			Pasūtītājs:  Daugavpils pilsētas dome K.Valdemāra iela 1, Daugavpils, LV-5401 tālr.: +371 654 04338 e-pasts: info@daugavpils.lv	LKS-92 TM koordinātu sistēma, m.k. 0,999600 Lapa: 2 Lapas: 2

Teritorijas funkcionālais zonējums






202500.000000

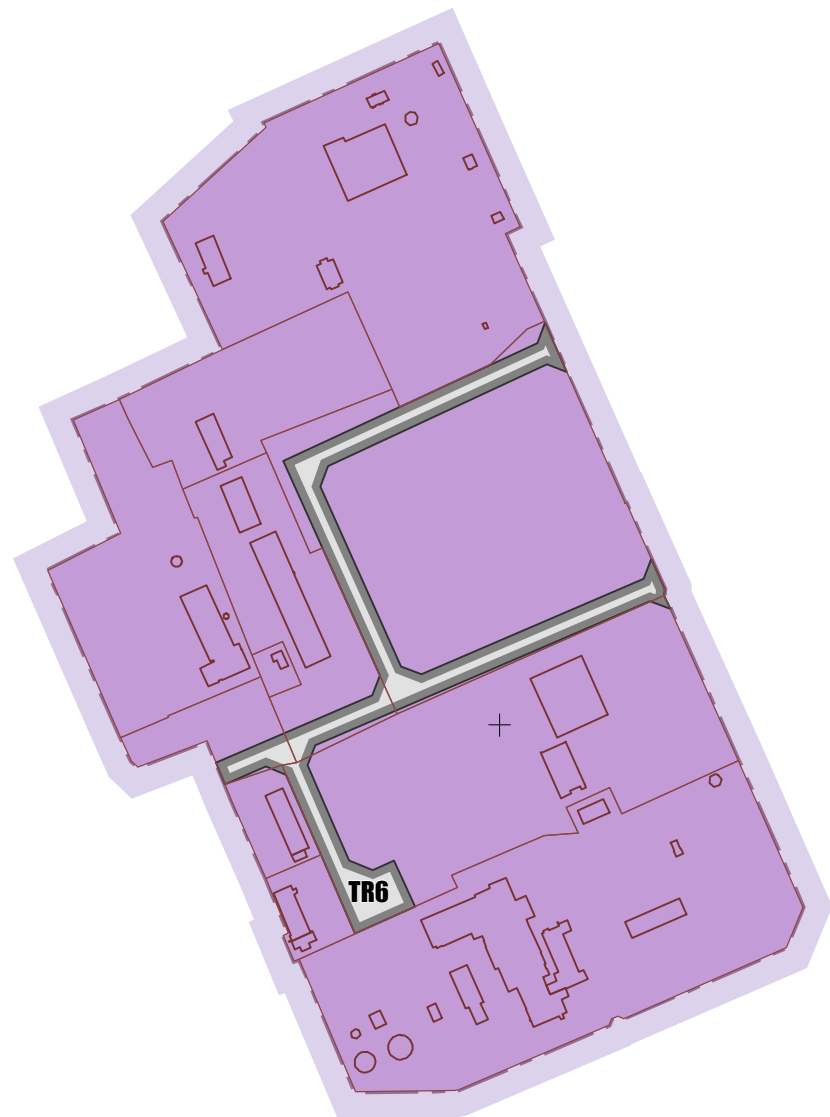
662500.000000

202500.000000

Apzīmējumi

Funkcionālais zonējums

-  Rūpnieciskās apbūves teritorija (R)
-  Transporta infrastruktūras teritorija (TR)
-  Plānojuma robeža
-  Ēka no kadastra
-  Zemes vienība



202000.000000

202000.000000

662500.000000



Lokālplānojums izstrādāts Norvēģijas finanšu instrumenta līdzfinansētās programmas LV07

**“KAPACITĀTES STIPRINĀŠANA
UN INSTITUCIONĀLĀ SADARBĪBA STARP
LATVIJAS UN NORVĒGIJAS VALSTS
INSTITŪCIJĀM, VIETĒJĀM
UN REĢIONĀLĀM IESTĀDĒM”**

projekta **“REĢIONĀLĀS POLITIKAS AKTIVITĀŠU
ĪSTENOŠANA LATVIJĀ UN REĢIONĀLĀS
ATTĪSTĪBAS PASĀKUMU IZSTRĀDE”** ietvaros.



0 25 50 100 150 200 m

Lokālplānojums zemes vienībām Križu mikrorajonā Viršu ielas rajonā, Daugavpilī

Amats	Vārds, Uzvārds	Datums	Paraksts	Karte sagatavota uz Latvijas Ģeotelpiskās informācijas aģentūras izstrādātās topogrāfiskās kartes pamatnes ar mēroga noteiktību M 1:10 000 (2012.g.) un izmantojot Valsts zemes dienesta uzturētos Nekustamā īpašuma valsts kadastra informācijas sistēmas datus (2016.g.)	
Izstrādes vadītājs	<i>Sergejs Trošimovs</i>			Teritorijas funkcionālā zonējuma karte	Mērogs 1 : 5000
Projekta vadītājs	<i>Māris Bērziņš</i>				
Izstrādātājs	<i>Juris Vitols</i>			 Daugavpils pilsētas dome K.Valdemāra iela 1, Daugavpils, LV-5401 tāl.: +371 654 04338 e-pasts: info@daugavpils.lv	LKS-92 TM koordinātu sistēma, m.k. 0,999600
Izstrādātājs:	 SIA Geo Consultants Olīvu iela 9, Rīga, LV-1004 tāl.: +371 6 7627 504 e-pasts: gc@geoconsultants.lv	Pasūtītājs:			Lapa: 1
					Lapas: 2