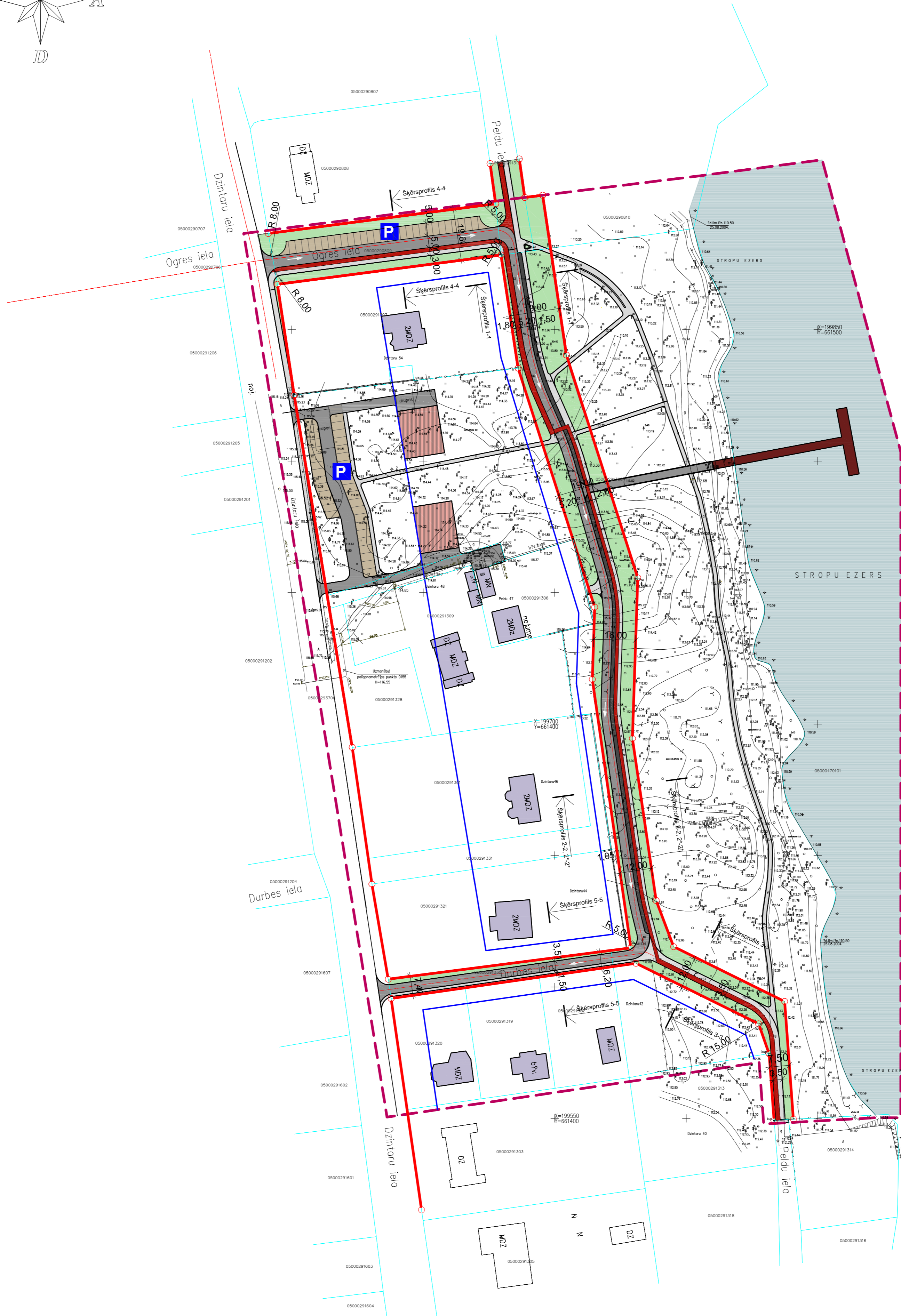
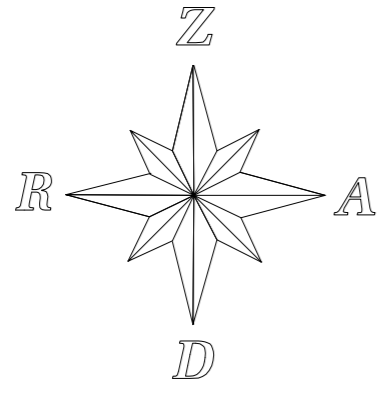














DETĀLPĀNOJUMS DAUGAVPILĪ, TERITORIJAI DZINTARU IELAS RAJONĀ

SATIKSĒS ORGANIZĀCIJAS PLĀNS M 1:1000



PIEŅEMTIE APZĪMĒJUMI

-  Ielu sarkanās līnijas
-  Apbūves līnijas
-  Detālpilāna izstrādes robeža
-  Zemesgabalu robeža
-  Perspektīvā apbūve
-  Esošā apbūve
-  Zālāji, koku stādījumi sarkano līniju robežās
-  Projektējamie ceļi; ietves
-  Gājēju ceļi, takas
-  Velosipēdu, gājēju ceļš
-  Automašīnu kustības virziens
-  Automašīnu stāvieta

PASKAIDROJUMI:

1. Ogres ielā paredzama vienvirzienu automašīnu kustība.
2. Peldu ielā paredzēta vienvirzienu kustība (Skat. šķēršprofilu 2-2.) Gar Peldu ielu iespējams izvietot apzāļotu joslu starp brauktvīni un ietvi.
3. Peldu iela posmā no Durbes ielas līdz detālpilāna izstrādes Dienvidu robežai paredzēta gājēju un velosipēdistu kustība.

PIEZĪMES:

1. Koordinātu sistēma LKS-92.
2. Baltijas augstumu sistēma.
3. Topogrāfiskās pamatnes uzmērīšana veikta 2008. gada janvārī.
4. Kadastra informācija atbilst VZD kadastra kartei.



Proj. vad. A. Kokins
Arhitekts. A. Kokins

SIA "Latgales Udens Sporta centrs"
DETĀLPĀNOJUMS DAUGAVPILĪ, TERITORIJAI DZINTARU IELAS RAJONĀ
Daugavpils pilsēta, zemes gabals ar kadastra Nr. 0500 029 1308

SATIKSĒS ORGANIZĀCIJAS PLĀNS
M 1:1000

Reg.Nr. Stādja Lapa
Galīgā red. DP-07