








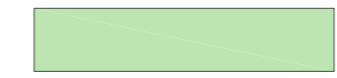






PIEŅEMTIE APZĪMĒJUMI

-  Zālāji, koku stādījumi, mežs
-  Pludmale, krastmala
-  Ūdeņi
-  Sporta un spēļu laukumi

- ① Airēšanas muižiņš, laivu noma
- ② Automašīnu stāvvietas
- ③ Volejbola laukums
- ④ Atpūtas vieta, soliņi
- ⑤ Bērnu spēļu laukums
- ⑥ Laukums ar vingrošanas ierīcēm
- ⑦ Sabiedriska pludmale

-  Ielu sarkanās līnijas
-  Apbūves līnijas
-  Detālpilāna izstrādes robeža
-  Perspektīvā apbūve
-  Esošā apbūve

-  Zālāji, koku stādījumi sarkano līniju robežās
-  Projektjamie ceļi; ietves
-  Gājēju ceļi, takas
-  Velosipēdu, gājēju ceļš
-  Zemesgabalu robeža

PIEZĪMES:

1. Visas pazemes komunikācijas plānā uzzīmētas pēc attiecīgo organizāciju esošajiem piesaistes materiāliem un izpildzīmējumiem. Komunikācijas dabā apsektas 2005.gada jūlijā.
2. Esošās inženierkomunikācijas skatīt topogrāfiskajā plānā.
3. Koordinātu sistēma LKS-92.
4. Baltijas augstumu sistēma.
5. Topogrāfiskās pamatnes uzmērīšana veikta 2008. gada janvārī.
6. Kadastra informācija atbilst VZD kadastra kartei.