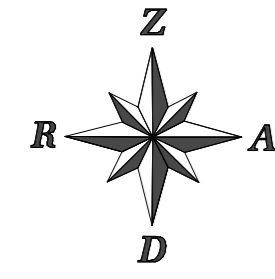



LABIEKĀRTOJUMA PLĀNS, M 1:1000



PIEŒEMTIE APZĪMĀJUMI

-  Ielu brauktuvjes ar asfaltbetona segumu
-  Pievadceļi un iekškvartāla ceļi ar asfaltbetona segumu
-  Gājēju ceļi (iekškvartālos ceļi segums - betona bruģis)
-  Apzaimotā teritorija iekškvartāla vai perspektīvā apbūves gabala robežās
-  Apzaimotā teritorija ielas sarkano līniju robežās
-  Perspektīvā apbūve
-  Esošā apbūve
-  Likvidējamā apbūve
-  Dīriis
-  Saglabājami un no jauna stādāmie koki un krūmi
-  Brauktuvju, ielu un ietvju apmales
-  Sarkanā līnija
-  Detālplāna izstrādes robeža
-  Apbūves līnija
-  Projektējamo zemes gabalu robežās
-  Citu zemes gabalu robežās
-  Zemes gabalu kadastra numuri

TEHNISKI EKONOMISKIE RĀDĪTĀJI




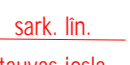



Apbūves gabaliem ar kadastra Nr. 05000090723; 05000090720

Projektējamā platība	31 077 m ²
Izmantojamā platība (ar galveno rādītāju aprēķiniem)	17 669 m ²
Servitūtiem iebrauktuves	1 946 m ²
Servitūtam aiz sarkanās līnijas	2 392 m ²
Aizsargoslas komunikācijām	1 586 m ²
Čkas platība	-6 000 m ²
Brīvā teritorija	24 %

PIEZĪMES

1. Plāns izstrādāts uz topogrāfiskās pamatnes ar M 1:500 noteiktību
2. Koordinātu sistēma LKS-92.
3. Topogrāfiskās pamatnes uzņemšana veikta 2006. gada augustā.
4. Kadastra informācija atbilst VZD kadastra kartei.

TOPOGRĀFISKIE APZĪMĀJUMI

-  Topogrāfiskā uzmērījuma saskaņojuma robeža
-  Zemes vienības kadastra apzīmējums
-  Uzmērīta robežlīnija
-  Ierādīta robežlīnija (M 1:10 000 noteiktība)
-  Plānotā, projekta robežlīnija
-  Sarkanā līnija
-  Aizsargjosla

AAC birojs

Uzdevums: 2212R Pasūtītājs: AAC birojs Adrese: Daugavpils pilsēta, z.g. ar kad.nr 0500 009 0720 un 0500 009 0723 Pasūtītājs: SIA "MARNŌ-J" Darbs Nr.: cik-038-06 Lapas saturs: LABIEKĀRTOJUMA PLĀNS, M 1:1000	
Proj. vadītājs: D.Čikanoviča	Datums: 06.10.2006
Arhitekts: A.Čikanovičs	Stadija: galīgā red.
Risēja: A.Čikanovičs	Lapas Nr.: DP-05