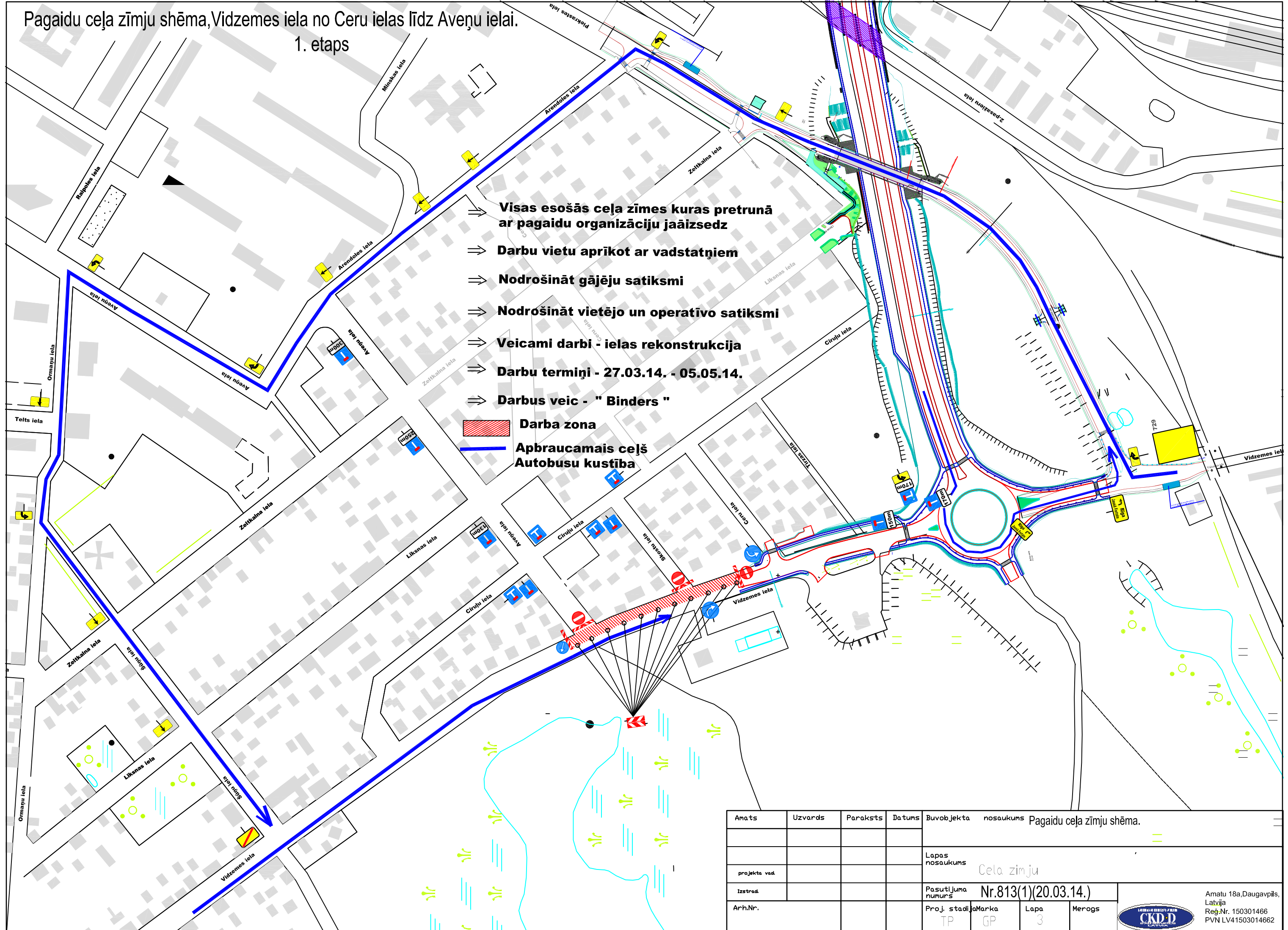




Pagaidu ceļa zīmju shēma, Vidzemes iela no Ceru ielas līdz Aveņu ielai.

1. etaps



- ➔ Visas esošās ceļa zīmes kuras pretrunā ar pagaidu organizāciju jāaizsedz
- ➔ Darbu vietu apriņķot ar vadstatņiem
- ➔ Nodrošināt gājēju satiksmi
- ➔ Nodrošināt vietējo un operatīvo satiksmi
- ➔ Veicami darbi - ielas rekonstrukcija
- ➔ Darbu termiņi - 27.03.14. - 05.05.14.
- ➔ Darbus veic - "Binders"

 **Darba zona**
 **Apbraucamais ceļš**
Autobusu kustība

Amats	Uzvards	Paraksts	Datums	Buvobjekta nosaukums	Pagaidu ceļa zīmju shēma.		
projekta vad.				Lapas nosaukums	Cela zīmju		
Izstrād.				Pasūtījuma numurs	Nr.813(1)(20.03.14.)		
Arh.Nr.				Proj. stadija	Marka	Lapa	Merogs
				TP	GP	3	