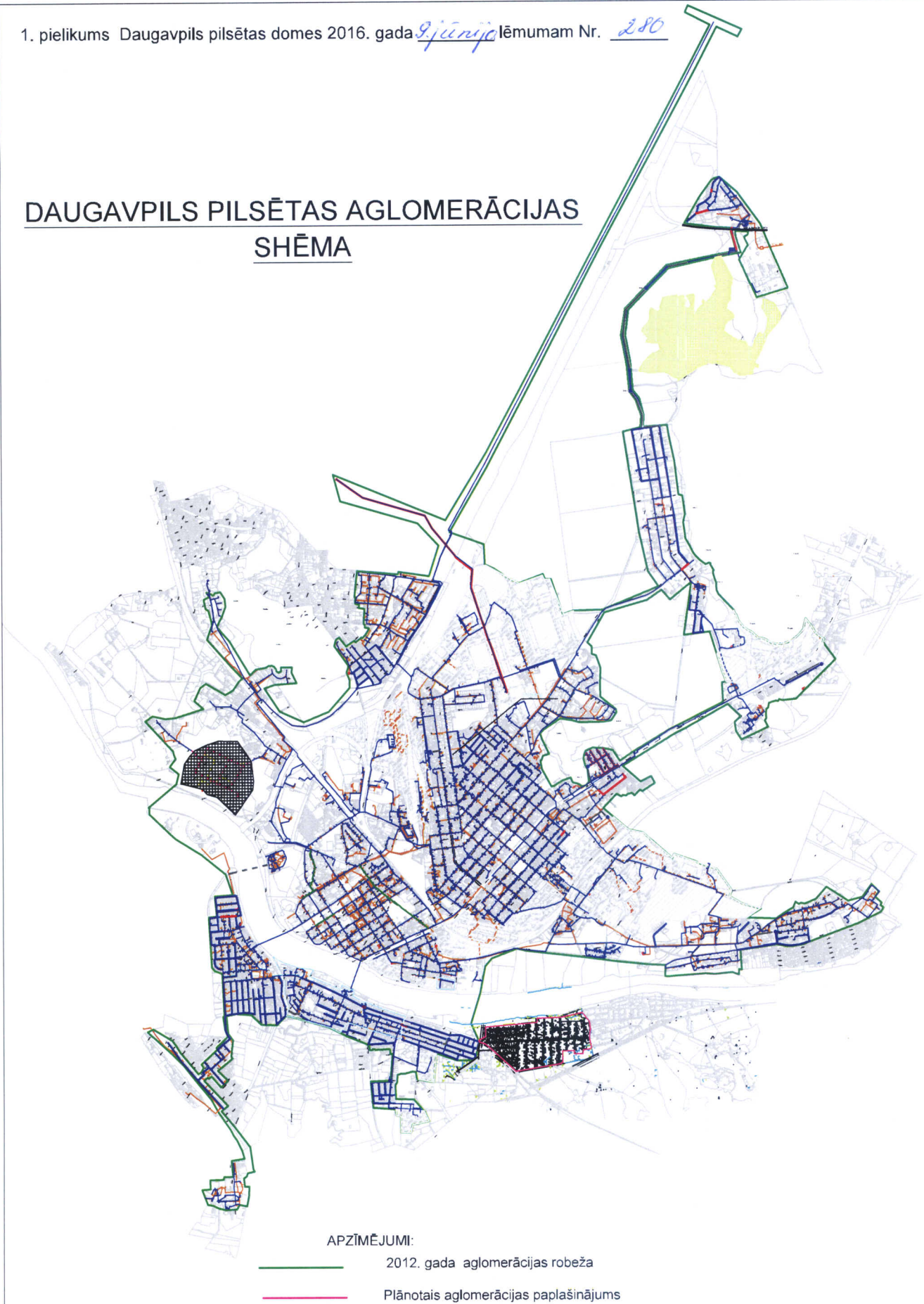
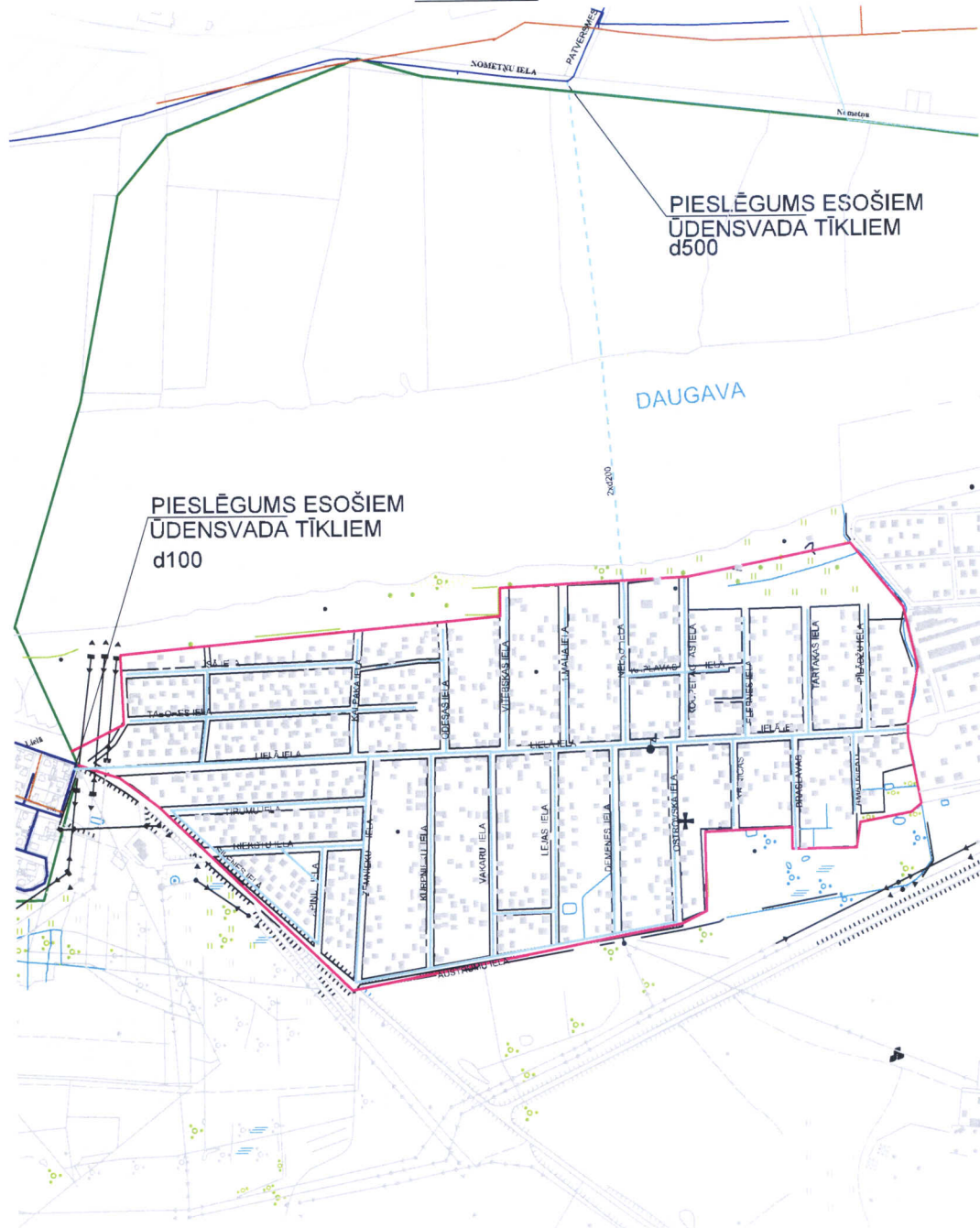


DAUGAVPILS PILSĒTAS AGLOMERĀCIJAS SHĒMA



Ū1 KOMPONENŠU SHĒMA

JUDOVKA








PIESLĒGUMS ESOŠIEM
ŪDENSVADA TĪKLIEM
d500

PIESLĒGUMS ESOŠIEM
ŪDENSVADA TĪKLIEM
d100

DAUGAVA

APZĪMĒJUMI:

-  2012.gada aglomerācijas robeža
-  Plānotais aglomerācijas paplašinājums
-  Esošie ūdensvada tīkli
-  Plānotie ūdensvada tīkli
-  Plānotais ūdensvada dīķeris

K1 KOMPONENŠU SHĒMA








JUDOVKA



PIESLĒGUMS ESOŠIEM KANALIZĀCIJAS TĪKLIEM d700

PIESLĒGUMS ESOŠIEM KANALIZĀCIJAS TĪKLIEM

APZĪMĒJUMI:

-  2012.gada aglomerācijas robeža
-  Plānotais aglomerācijas paplašinājums
-  Esošie notekūdeņu kanalizācijas tīkli
-  Sadzīves notekūdeņu sūkņu stacija
-  Plānotie sadzīves kanalizācijas tīkli
-  Plānotie spiediena kanalizācijas tīkli
-  Plānotais kanalizācijas dīķeris