

LATVIJAS REPUBLIKA

# ZEMES ROBEŽU, SITUĀCIJAS UN APGRŪTINĀJUMU PLĀNS

Zemes vienības kadastra apzīmējums: 0500 004 1104

**Adrese:** Daugavpils, 18.novembra iela 85

Zemes kadastrālā uzmērīšana veikta pamatojoties uz Daugavpils pilsētas Zemes komisijas 2007.gada 4.decembra lēmumu Nr.153 „Par valsts un pašvaldības zemes īpašuma tiesību atzinumu zemes robežu plānu izgatavošanai”.

Robežas un apvidus objekti uzmērīti 2008.gada 03.martā

Apgrūtinājumu saraksts:

1.	04020102 aizsargjosla ap kultūras pieminekli – 0.3114ha (Daugavpils pilsētas domes 2006.gada 8.jūnija lēmums Nr.461 „Par Daugavpils pilsētas teritorijas plānojumu 2006.-2018.gadiem”)
----	--




Apgrūtinājumu plāns sastādīts 2008.gada 03.martā

Plāna mērogs 1:1000

Zemes vienības platība 0.3114 ha

Zemes kadastrālās uzmērīšanas darbus veica VSIA “Latvijas Valsts mērnieks”, licence Nr.145, izsniegta 16.11.2006, reģ.Nr. 40003783960, Strēlnieku iela 1 – 8, Rīga, LV – 1010

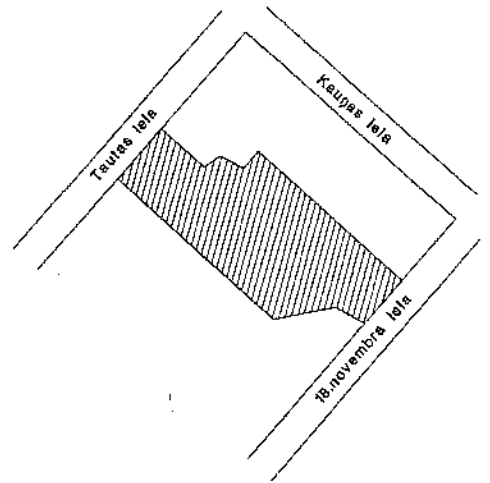
Daugavpils birojs, Rīgas ielā 18 – 25, Daugavpils, LV – 5401

VSIA „Latvijas Valsts mērnieks” Daugavpils biroja vadītājs		Vladislavs Simonovs	05.03.2008
Mērnieki apliecina, ka zemes kadastrālā uzmērīšana veikta atbilstoši LR Ministru kabineta 2007.gada 20.marta noteikumiem Nr.182 “Noteikumi par nekustāmā īpašuma objekta noteikšanu.”		Rihards Raubiško	03.03.2008
Ierosinātājs ir informēts par Zemes kadastrālās uzmērīšanas laikā veiktajām darbībām, to rezultātiem.		Daugavpils pilsētas domes galvenā arhitekte Inguna Kokina	05.03.2008

ZEMES LIETOŠANAS VEIDU EKSPLIKĀCIJA

zemes vienības platība ha	Lauksaimniecībā izmantojamā zeme	TAJĀ SKAITĀ				Meži	Krūmāji	Purvi	Zem ūdeņiem	t.sk. Zem zivju dīķiem	Zem ēkām un pagalmiem	Zem ceļiem	Pārējās zemes
		Aramzeme	Augļu dārzi	Plāvas	Ganības								
0.3114										0.3114			

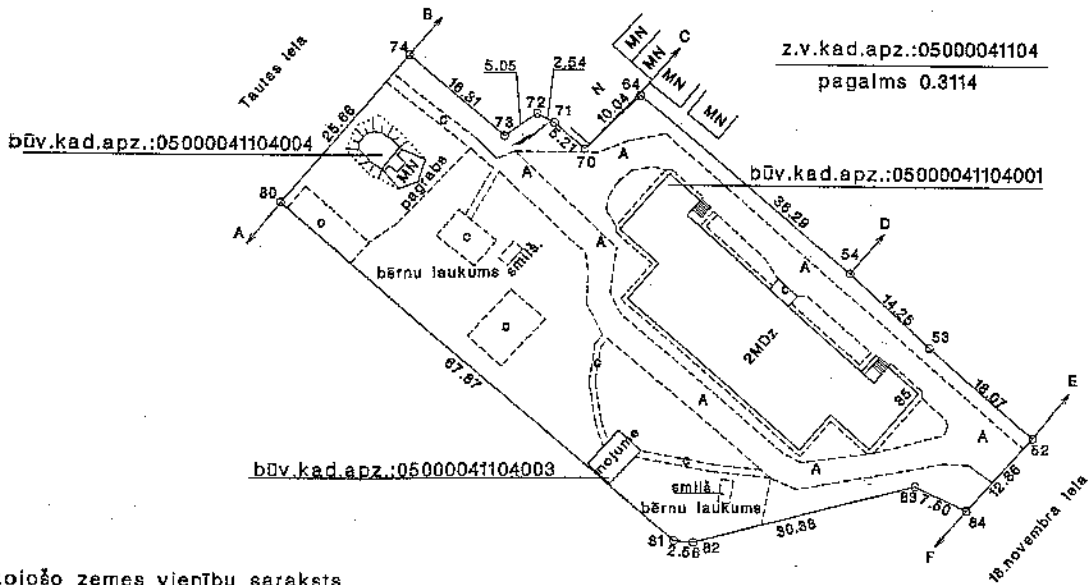
Zemes vienības izvietojuma shēma



ZEMES VIENĪBAS

ROBEŽPUNKTU KOORDINĀTAS  
Koordinātu sistēma: LK92 TM  
Mēroga koeficients 0.999902

Nr.	X	Y
80	194864.52	658985.73
74	194883.86	659002.60
73	194873.22	659014.96
72	194876.10	659019.11
71	194874.90	659021.35
70	194871.46	659025.26
64	194878.53	659032.39
54	194855.35	659060.31
53	194845.72	659070.81
52	194833.91	659084.49
84	194824.38	659075.87
83	194827.53	659069.06
82	194819.93	659039.64
81	194820.17	659037.09



z.v.kad.apz.:05000041104  
pagalms 0.3114

būv.kad.apz.:05000041104004

būv.kad.apz.:05000041104001

būv.kad.apz.:05000041104003

Robežojošo zemes vienību saraksts

No A	līdz B	z.v. kad. apz. 05000041003
No B	līdz C	z.v. kad. apz. 05000041111
No C	līdz D	z.v. kad. apz. 05000041102
No D	līdz E	z.v. kad. apz. 05000041103
No E	līdz F	z.v. kad. apz. 05000049108
No F	līdz A	z.v. kad. apz. 05000041105



Saīsinājumi:

z.v. kad. apz. zemes vienības kadastra apzīmējums  
būv. kad. apz. – būves kadastra apzīmējums

Zemes vienības platība 0.3114 ha

Plāna mērogs 1:1000

Saskaņoja: Daugavpils pilsētas domes galvenā arhitekta		Inguna Kokina	05.03.2008.
Plānu izgatavoja mērnieks		Rihards Raubiļko	03.03.2008