

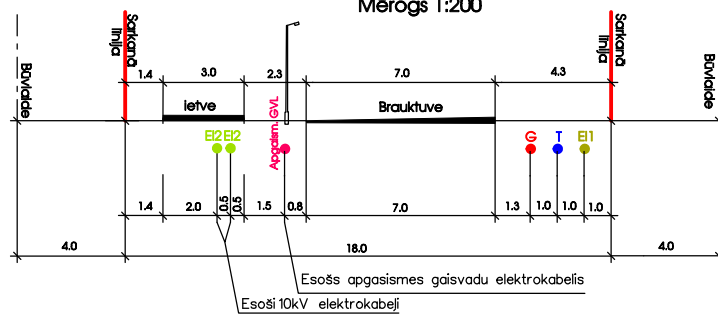
Teritorijas izvietojuma shēma



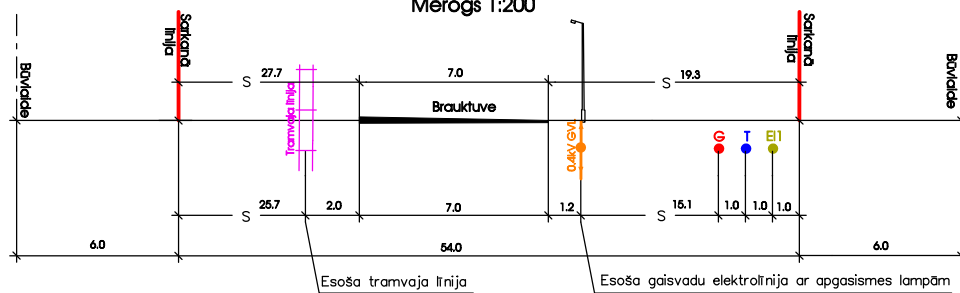
www.maps.google.com

projektējamā teritorija

IELAS PROFILS A-A
Mērogs 1:200



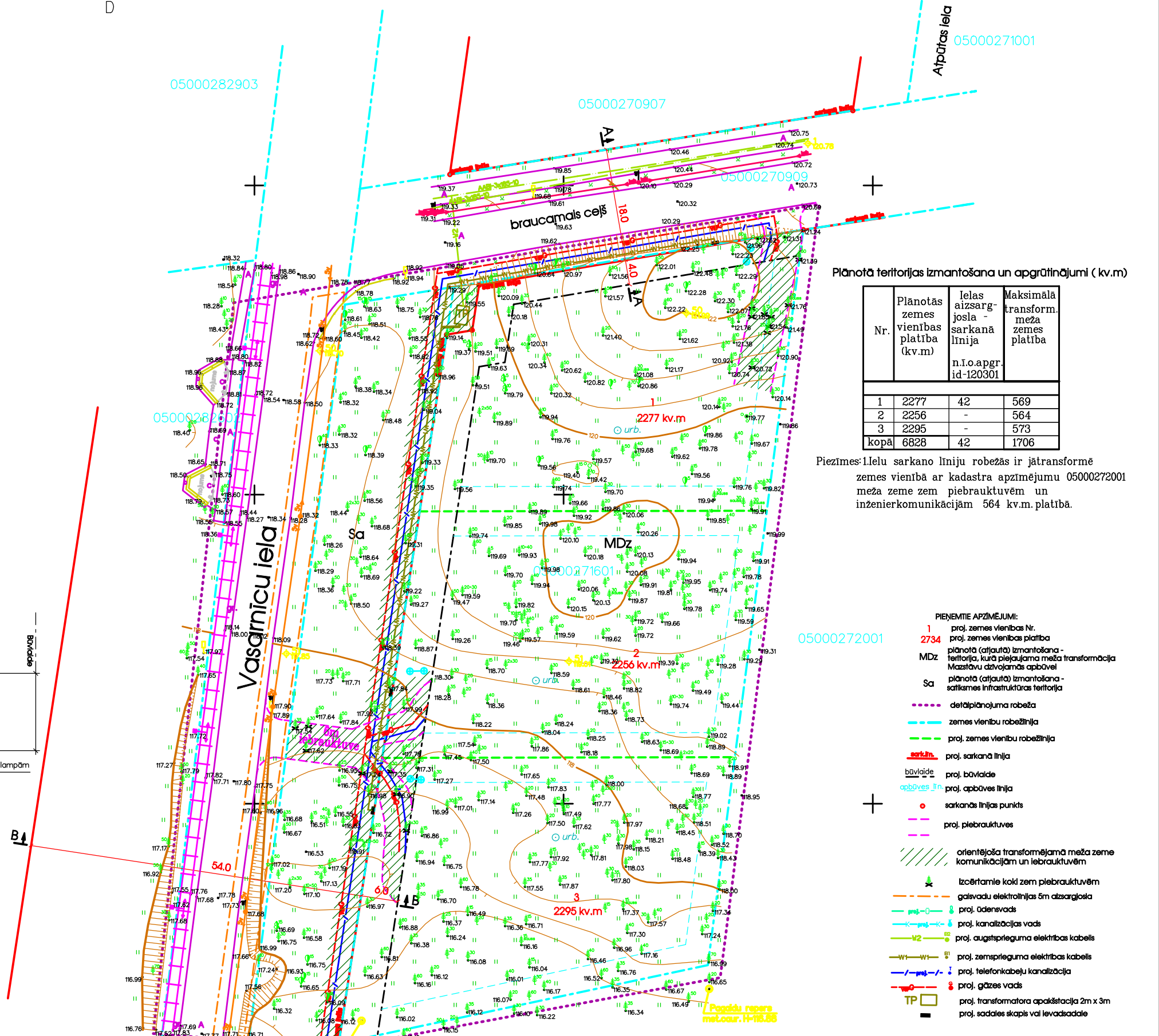
IELAS PROFILS B-B
Mērogs 1:200



Saskarņojošā organizācija	paraksts	Amats, Vārds, uzvārds	Datums	Piezīmes
Valsts zemes dienesta Latgales reģionālā nodaļa	(paraksts)	Kadastra inženieris Vladimirs Mjadjuta	26.09.2011.	ATZĪMĒS POZITĪVS Detālplānojuma "Vasarīcu ielas rajons" redakcija Nr.1 Esošo zemes vienību robežas atbilst Nekustamā īpašuma valsts kadastra informācijas sistēmas datiem. Nekustamā īpašuma objekta apgrābījumam atbilst normatīvajos aktos noteiktajām datu sagatavošanas tehniskajām prasībām. Dokuments elektroniski parakstīts Valsts zemes dienesta Latgales reģionālajā nodaļā, izmantojot drošu elektronisko parakstu. Dokumenta nosaukums 70292.edoc.

PIEZĪMES:

1. Projekts izstrādāts uz inženiertopogrāfiskā plāna mērogā 1:500
2. Topogrāfiskais plāns sastādīts koordinātu sistēmā LKS92 TM, Baltijas augstumu sistēma, uzņemšana veikta 2011.gada maijā.
3. Izmēri doti metros, visi izmēri precizējami dabā, nospraūžot ceļu trases un zemes vienību robežas.
4. Zemes vienību platības un apbāves izvietojums dots orientējoši.



Plānotā teritorijas izmantošana un apgrābējumi (kv.m)

Nr.	Plānotās zemes vienības platība (kv.m)	Ielas aizsargjosla - sarkanā līnija n.I.o.apgr.id-120301	Maksimālā transform. meža zemes platība
1	2277	42	569
2	2256	-	564
3	2295	-	573
kopā	6828	42	1706

Piezīmes: 1. Ielu sarkano līniju robežas ir jātransformē zemes vienībā ar kadastra apzīmējumu 05000272001 meža zeme zem piebrauktvēm un inženierkomunikācijām 564 kv.m. platībā.

- PIENĒMĒTIE APZĪMĒJUMI:
- 1 - proj. zemes vienības Nr.
 - 2734 - proj. zemes vienības platība
 - MDz - plānotā (atļautā) izmantošana - teritorija, kurā pieļaujama meža transformācija līdz ar to dzīvotspējīgs apbāve
 - Sa - plānotā (atļautā) izmantošana - satiksmes infrastruktūras teritorija
 - - - - - detālplānojuma robeža
 - - - - - zemes vienību robežlīnija
 - - - - - proj. zemes vienību robežlīnija
 - - - - - sark. līn. - proj. sarkanā līnija
 - - - - - bāvāide - proj. bāvāide
 - - - - - apbāves līn. - proj. apbāves līnija
 - o - sarkanās līnijas punkts
 - - - - - proj. piebrauktvē
 - - - - - orientējoša transformējamā meža zeme komunikācijām un iebrauktvēm
 - o - izcērtamie koki zem piebrauktvēm
 - - - - - gaisvadu elektrolīnijas 5m aizsargjosla
 - - - - - proj. odensvads
 - - - - - proj. kanalizācijas vads
 - - - - - proj. augstsprieguma elektrības kabelis
 - - - - - proj. zemsprieguma elektrības kabelis
 - - - - - proj. telefonkabeļu kanalizācija
 - - - - - proj. gāzes vads
 - TP - proj. transformatora apakšstacija 2m x 3m
 - - - - - proj. sadales skapis vai levdziedale

Projektētais: SIA DAMSIJAS Brīvības iela 223, Rīga, LV-1039 Tālrunis: 67024805, 29103226 Fakss: 67045983	Objekts: DETĀLPLĀNOJUMS nekustamā īpašuma "Vasarīcu ielas rajons", Daugavpils teritorijā (kadastra apzīmējums 05000271601, daļa no 05000272001)
Pasūtītājs: E.Hurvičs	Rasēja: ZEMES GABALA SADALĪJUMA PLĀNS, AIZSARGJOSLAS, INŽENIERPĀGĀDES SHĒMA, IELU PROFILI
Arhitekts: D.Bēzīte	Projekta nosaukums: DP-2
Izstrādāja: J.Vellands	Mērogs: 1:500
	Datums: 04.2012
	Lapa: 2
	Lapas: 4