






Sūkņu stacijas nr. 1
krājbaseins
Sūkņu stacija nr. 1

Sūkņu stacijas nr. 2
krājbaseins
Sūkņu stacija nr. 2

Pārbūvējamais grāvis

- | | | | | | |
|----------------------------|---|---------------------------------------|-----------------------|---|---------------------------------------|
| Sūkņu stacijas izvietojums |  | Tases mala
Tases ass
Tases mala | Krājbaseina trasējums |  | Tases mala
Tases ass
Tases mala |
| Dambja trasējums |  | Tases mala
Tases ass
Tases mala | Privāttīpašnieku zeme |  | |
| Pārīrāmā grāvja trasējums |  | Tases mala
Tases ass
Tases mala | | | |

Paskaidrojums: Šis risinājums ļauj maksimāli dambja novietojumam izmantot pašvaldības zemi, taču ir vietas kur tas nav iespējams tāpēc nākas šķērsot privāttīpašumus.

SIA "ZVIDZE"			Daugavpils pilsētas dome		
Reģ. nr. 454038989, Būvniecības aģentūra, reģ. nr. 4400-RA, Juridiskā adrese: "Rasopa", Cēkules pag., Madriņas nov.			Projekts: "Pilsētas "Pilsētas" erozijas risku samazināšanas pasākumu izstrāde un īstenošana"		
Vārds, Uzvārds, Paraksts			Datums		
Projekta vadītājs	A. Tēvlers	22.07.16	Projekta vadītājs	Lapas Nr.	Lapu sk.
Autors	V. Bukulis	22.07.16	Projekts pārbaudītājs	1	1
Autors	H. Galvins	22.07.16	Dambja trasējuma plāns	2016. gads	M 1:5000