



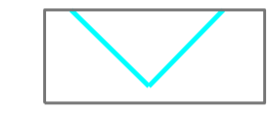
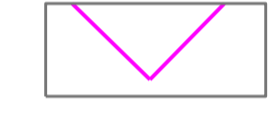



TERITORIJAS PAŠREIZĒJAS IZMANTOŠANAS PLĀNS

M 1:500

DETĀLPLĀNOJUMA TERITORIJA

PIEŅEMTIE APZĪMĒJUMI

-  MAZSTĀVU DZĪVOJAMO MĀJU APBŪVE
-  ESOŠĀ SARKANĀ LĪNIJA
-  ESOŠĀ ZEMES GABALA ROBEŽA
-  DETĀLPLĀNOJUMA ROBEŽA
-  ZEMES GABALA KADASTRA NUMURS

PIEZĪMES:

- DETĀLPLĀNOJUMA GRAFISKĀ DALA IZSTRĀDĀTA LATVIJAS ĢEODĒZISKAJĀ KOORDINĀTU SISTĒMĀ LKS 92TM UN BALTIJAS AUGSTUMU SISTĒMĀ.
- DETĀLPLĀNOJUMS IZSTRĀDĀTS, IZMANTOJOT 2010.GADA JŪNIJĀ IZSTRĀDĀTO TOPOGRĀFISKO PLĀNU AR APAKŠZEMES KOMUNIKĀCIJĀM (IZGATAVOTĀJS KOMPĀNIJA PARNAS PRO SIA) UN 2010.GADA 20.JŪLIJĀ AKTUALIZĒTOS NEKUSTAMĀ ĪPAŠUMA VALSTS KADASTRA INFORMĀCIJAS SISTĒMAS DATUS.

X=198900
Y=656400

Pasūtītājs:	VILHELMS LOCS P.K. 270845-10227		Objekts:	DETĀLPLĀNOJUMA IZSTRĀDE ZEMES GABALAM KADASTRA NUMURS 0500 037 2211 VENTAS IELĀ 7A, DAUGAVPILĪ		
PROJ. VAD.	A. PUNDURS	09.10.	TERITORIJAS PAŠREIZĒJĀS IZMANTOŠANAS PLĀNS.			M 1:500
IZSTRĀDĀJA	G. KISEĻOVA	09.10.				
STADIJA	MARKA	LAPA	07-08-10 SIA "EKKONS PROJEKTS" Būvkomersanta reģ. Nr. 7856-R			
DPL	DP	1				
ARHIVA NUM.	007					