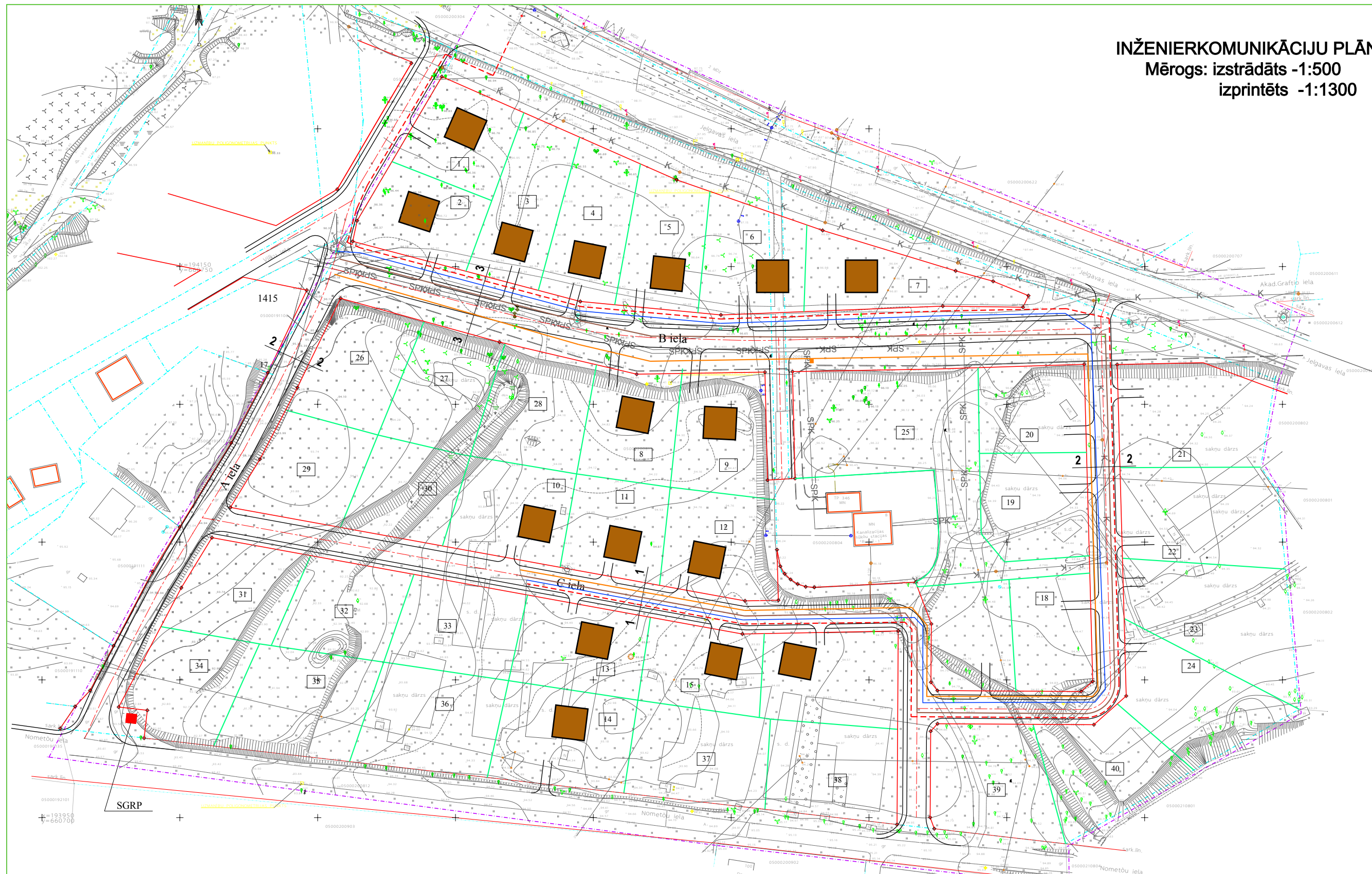


INŽENIERKOMUNIKĀCIJU PLĀNS

Mērogs: izstrādāts -1:500

izprintēts -1:1300



PIEŅEMTIE APZĪMĒJUMI

- - - esošā zemes gabala ar kadastra Nr. 0500-020-0811 robeža
- - - -detālpilānojumā robeža
- -ielu sarkanās līnijas
- -Zemes gabalu robežas
- projektējamās ēkas
- - - -perspektīvais gāzes vads
- -elektriskais kabelis 0.4kv
- -ūdensvads
- -kanalizācija

Detālpilānojums zemes gabalam ar kadastra Nr. 0500 020 0811,
Jelgavas un Nometņu ielu rajonā, kvartālā Nr. 8.

2008

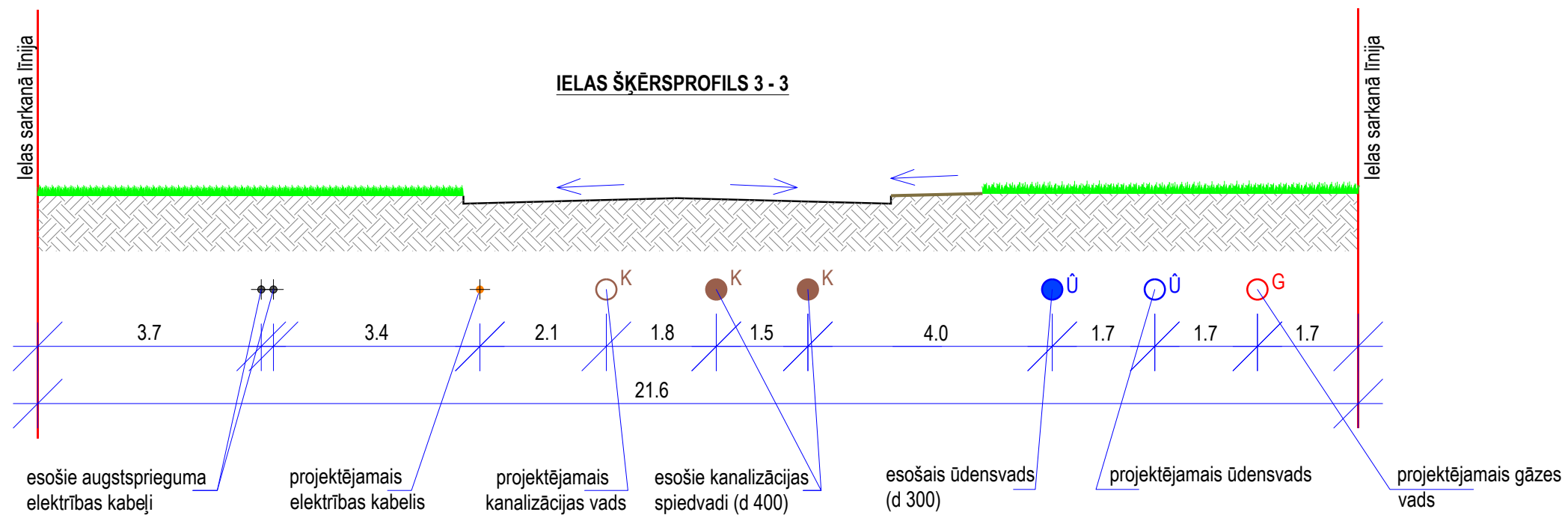

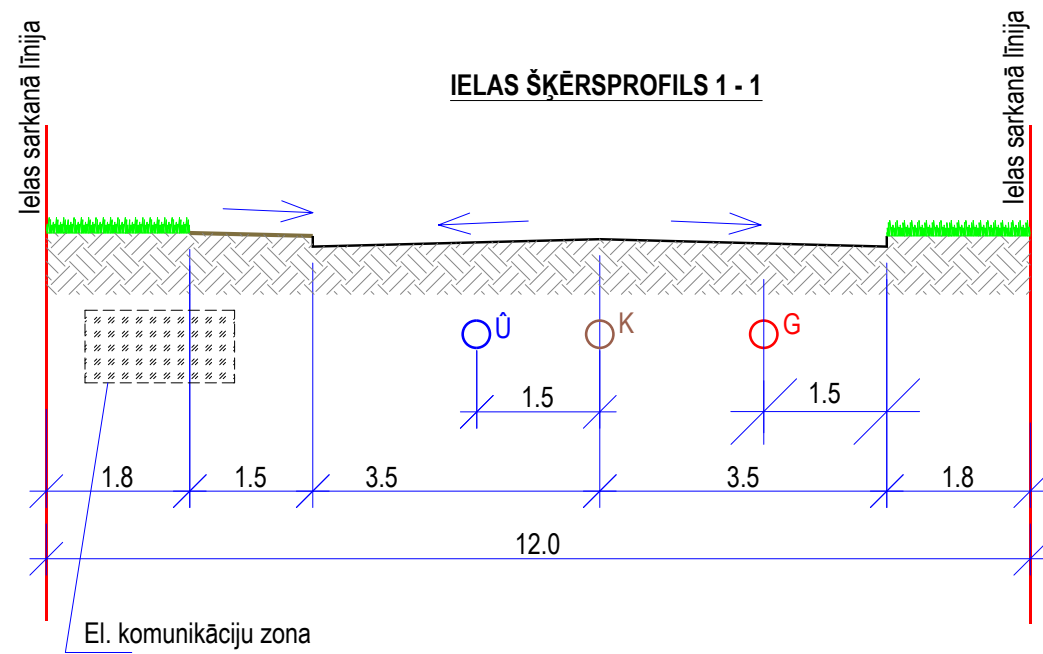
AR

Izstrādātājs SIA "LK Projektu grupa"
Arhitekts A. Kokins

Inženierkomunikāciju
plāns

Stadija	Lapa	Lapas
Galīgā red.	DP-05	1

Mērogs: izstrādāts -1:500
izdrukāts -1:1300



Detālplānojums zemes gabalam ar kadastra Nr. 0500 020 0811,
Jelgavas un Nometņu ielu rajonā, kvartālā Nr. 8.

2008

AR

Izstrādātājs SIA "LK Projektu grupa"
Arhitekts A. Kokins

Ielu šķēršprofili

Stadija	Lapa	Lapas
Galīgā red.	DP-07	1
Mērogs 1:100		