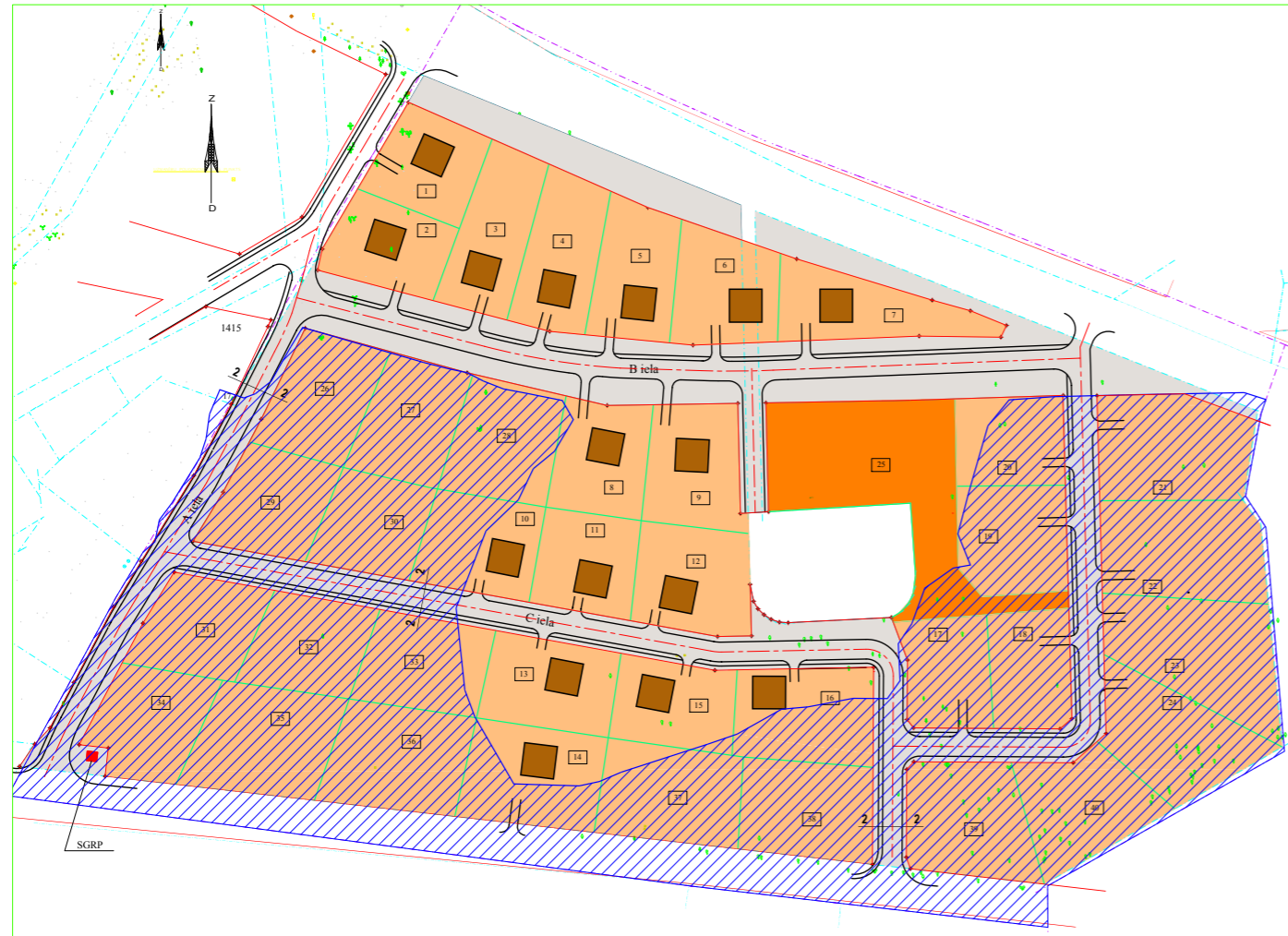



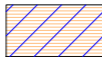









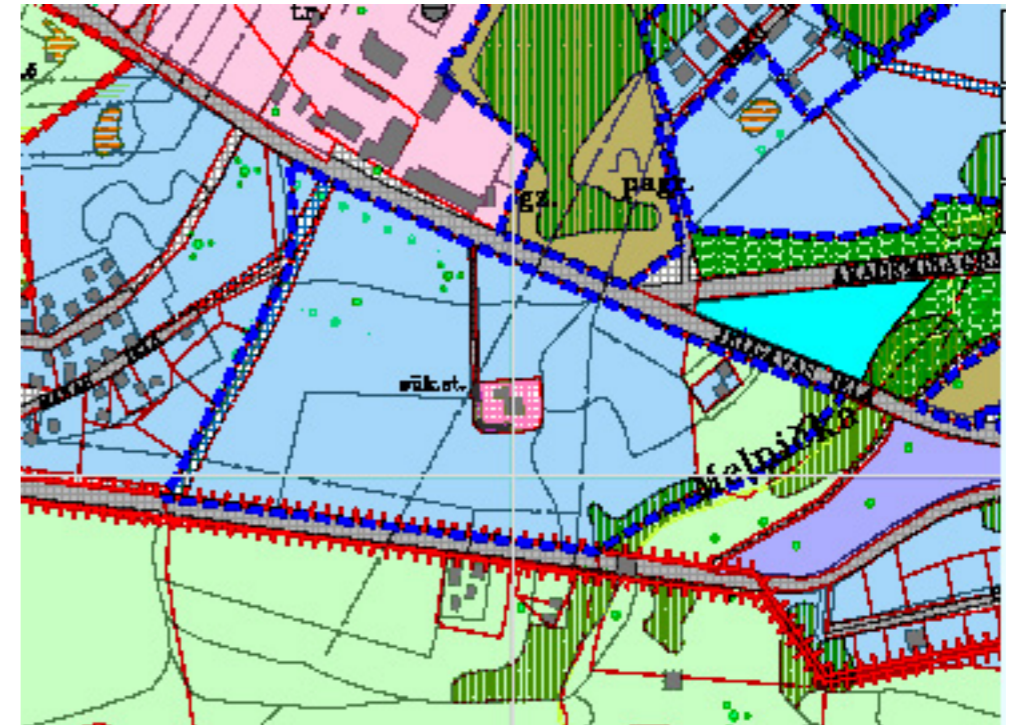
ZEMES GABALA PLĀNOTĀ IZMANTOŠANA



PIEŅEMTIE APZĪMĒJUMI

- | | |
|---|--|
|  - esošā zemes gabala ar kadastra Nr. 0500-020-0811 robeža |  - ūdenstece aizsargjoslas teritorija zemes applūšanas risks |
|  - detālplānojuma robeža |  - mazstāvu dzīvojamās apbūves teritorija ar applūšanas risku |
|  - ielu sarkanās līnijas |  - mazstāvu dzīvojamās apbūves teritorija |
|  - ielas un trotuāri |  - inženiertehniskās apgādes objektu teritorija |
|  - Zemes gabalu robežas |  - satiksmes teritorija |
|  - projektējamo ēku aptuvenais izvietojums | |

TERITORIJAS PLĀNOJUMĀ PLĀNOTĀ IZMANTOŠANA



Detālplānojums zemes gabalam ar kadastra Nr. 0500 020 0811,
Jelgavas un Nometņu ielu rajonā, kvartālā Nr. 8.

2008

AR

Izstrādātājs SIA "LK Projektu grupa"
Arhitekts A. Kokins

Teritorijas plānotās
izmantošanas plāns

Stadija	Lapa	Lapas
Galīgā red.	DP-03	1

DETĀLPLĀNOJUMA TERITORIJAS PAŠREIZĒJĀS IZMANTOŠANAS PLĀNS

C:\Users\Juris\Desktop\Tv

Detālplānojums zemes gabalam ar kadastra Nr. 0500 020 0811, Jelgavas un Nometņu ielu rajonā, kvartālā Nr. 8.		2008			
		AR			
Izstrādātājs	SIA "LK Projektu grupa"	Detālplānojuma teritorijas pašreizējās izmantošanas plāns	Stadija	Lapa	Lapas
Arhitekts	A. Kokins		Galīgā red.	DP-02	1