

ESOŠO AIZSARGJOSLU PLĀNS

Zemes gabala Nr.	Zemes gabala platība (m <sup>2</sup> )	Apgrūtinājumu eksplikācija													
		12010101	12010102	12010201	120103	120301	120302	120401	120502	120503	12050601	120601	12080101	14020102	150301
1	176						27		0						
2	1810								12	5					
3	3245				542	3245			942	3					
4	2220	262			0			366	9	228			174		
5	639							56		76	2				
6	2978							183				3			
7	3422								6						
8	6843		120					121	138	391	5		87		133
9	338		338				12		71	1		157	78		300
<b>Kopā:</b>	<b>21869</b>	<b>262</b>	<b>458</b>	<b>0</b>	<b>542</b>	<b>3252</b>	<b>752</b>	<b>148</b>	<b>1726</b>	<b>16</b>	<b>3</b>	<b>417</b>	<b>78</b>	<b>0</b>	<b>433</b>

PIEŅEMTIE APZĪMĒJUMI

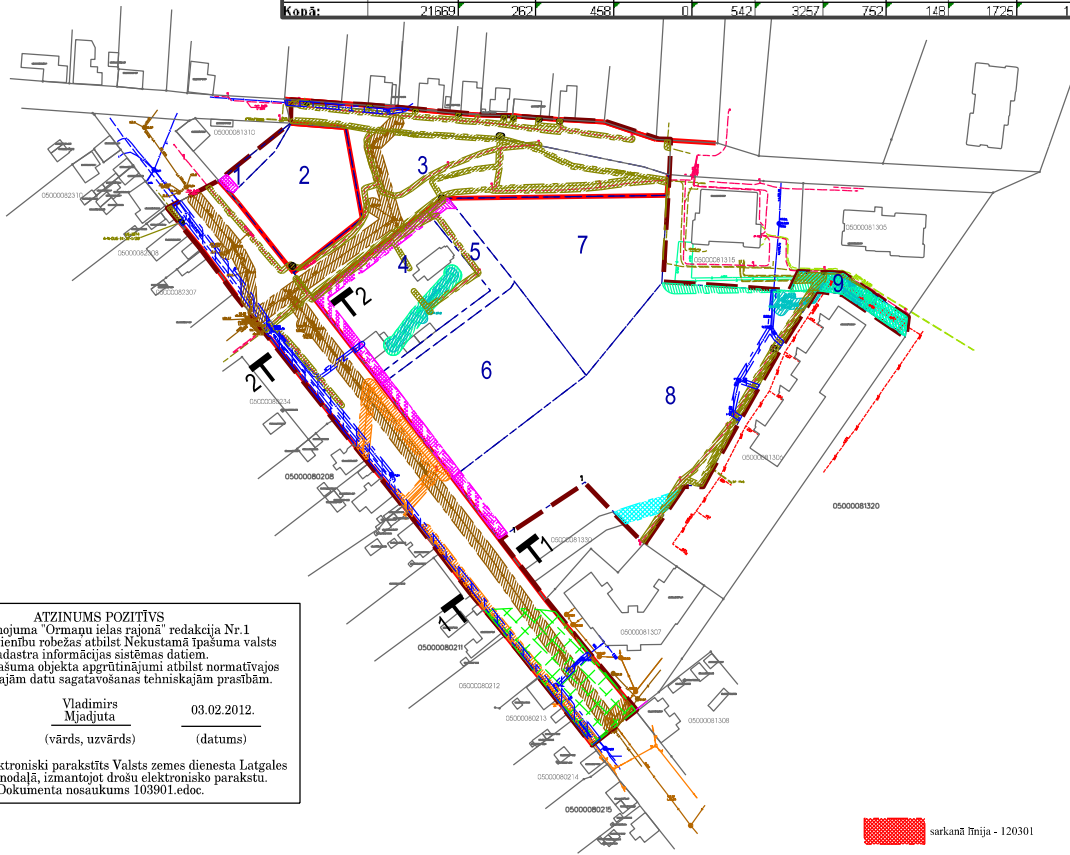
- Sarkanā līnija
- Detālpānojuma izstrādes robeža
- - - Projektējamo zemes gabalu robežas
- 1** Projektējamā zemes gabala numurs
- Čtu zemes gabalu robežas
- 0500001526 Zemes gabalu kadastra numurs

PIEZĪMES

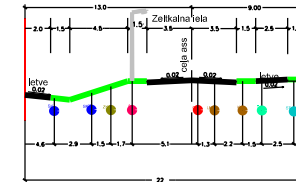
1. Pirms izstrādes un topogrāfiskās pamātes ar M 1:500 noteikšanu.
2. Koordinātu sistēma LKS-02.
3. Balstījies augstumu sistēmā.
4. Topogrāfiskās pamātes izstrādātas veiktā 2011. gada ĢMĀ.
5. Kadastra informācija atbilst LR VZD kadastra karti.

APZĪMĒJUMI:

- Sarkanā līnija
  - Lietus kanalizācija
  - Sakaru kabelli "Latvenergo"
  - Sakaru kabelli "Lattelecom"
  - Apgaismējums
- PLĀNOTĀS INŽENIERKOMUNIKĀCIJAS:
- Odensvads
  - Siltumtrase
  - Gāzes vads
  - Zemesprauguma kabelli
  - Kanalizācija
  - Sakaru kabelli "Daitkom TV"
  - Apgaismējums

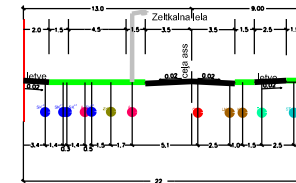


ŠKĒRSPROFILS 1-1



M 1:100

ŠKĒRSPROFILS 2-2



M 1:100

**ATZINUMS POZITĪVS**  
 Detālpānojuma "Ormaņu ielas rajonā" redakcija Nr.1  
 Esošo zemes vienību robežas atbilst Nekustamā īpašuma valsts kadastra informācijas sistēmas datiem.  
 Nekustamā īpašuma objekta apgrūtinājumi atbilst normatīvajos aktos noteiktajām datu sagatavošanas tehnikajām prasībām.

Kadastra inženieris Vladimirs Mjadjuta 03.02.2012.  
 (amats) (vārds, uzvārds) (datums)

Dokuments elektroniski parakstīts Valsts zemes dienesta Latgales reģionālajā nodaļā, izmantojot drošu elektronisko parakstu. Dokumenta nosaukums 103901.edoc.

PIEŅEMTIE AIZSARGJOSLU APZĪMĒJUMI

- ▨ ceļa servitūta teritorija - 150301
- ▨ gar gāzesvadu ar spiedienu līdz 0,4 megapaskājiem - 12080101
- ▨ gar ūdensvadu (dziļāk par 2 m) - 12010102
- ▨ gar ūdensvadu (līdz 2 m) - 12010101
- ▨ gar kanalizācijas spiedvadiem (līdz 2 m) - 12010201
- ▨ gar pazemes elektronisko sakaru tīklu līniju un kabeļu kanalizāciju - 120401
- ▨ būvlaide - 120302
- ▨ gar pazemes siltumvadu, siltumapgādes iekārtu un bēvi - 120601
- ▨ ap kultūras pieminekli - 14020102
- ▨ ap elektrisko tīklu sadales iekārtu - 120503
- ▨ ap elektrisko tīklu gaisvadu līniju pilsētās ar nominālo spriegumu līdz 20 kilovoltiem - 12050601
- ▨ gar elektrisko tīklu kabeļu līniju - 120502

Objekts:	DETĀLPĀNOJUMS ZEMESGABALIEM ORMAŅU IELAS RAJONĀ, DAUGAVPILĪ			
	0500 008 1302, 0500 008 1329, 0500 008 1303, 0500 008 1325 un 0500 008 1331			
Lapas saturs:	ESOŠO AIZSARGJOSLU PLĀNS izstrādāts - M 1:500 izdrukāts - M 1:2000			
Proj. vadītājs	S. Trošimovs		Datums	25.05.2012.
Arhitekts	I. Ancāne		Stadija	Gatīgā red.
Rasēja	L. Batmanova		Lapas Nr.	DP-03