



Sabiedrība ar ierobežotu atbildību "Daugavpils ūdens"

Vienotais reģistrācijas Nr.41503002432 Tālrunis + 371 654-44565
PVN reģistrācijas Nr.LV41503002432 Fakss + 371 654-25547
Ūdensvada iela 3, Daugavpils, LV - 5401 e-pasts kontakti@daugavpils.udens.lv

AS "Swedbank"
konta Nr.
LV65HABA0001408050860

Daugavpilī

18.10.2017 Nr. 13-2/140

Uz _____ Nr. _____

Bauskas ielā 66

*TN kanalizācijas tīklu pieslēgšanai
Bauskas ielā 66, Daugavpilī*

Tehniskie noteikumi

**objekta – dzīvojamās mājas Bauskas ielā 66, Daugavpilī,
pievienošanai kanalizācijas tīkliem**

1. Izstrādāt ūdensapgādes un kanalizācijas pievadu tehnisko dokumentāciju atbilstoši LR MK Noteikumiem Nr.500 „Vispārīgie būvnoteikumi”, LR MK Noteikumiem Nr. 253 „Atsevišķu inženierbūvju būvnoteikumi”, LBN 223-15 „Kanalizācijas būves”, „Aizsargjoslu likumam”, LBN 008-14 „Inženiertīklu izvietojums”, „Būvniecības likumam”, Ūdenssaimniecības pakalpojumu likumam” un citiem spēkā esošiem normatīviem dokumentiem.
2. Izstrādāto tehnisko dokumentāciju saskaņot ar SIA „Daugavpils ūdens” un trešajām personām, atbilstoši LR MK Noteikumu Nr.500 „Vispārīgie būvnoteikumi” prasībām.
3. Saskaņotās tehniskās dokumentācijas vienu eksemplāru (oriģinālu) iesniegt SIA „Daugavpils ūdens”, kā arī nodot to digitālā veidā.
4. Pievadu būvniecības darbus var veikt persona, kas ir sertificēta ūdensapgādes un kanalizācijas sistēmu būvdarbu vadīšanas un būvuzraudzības jomā vai būvkomersanta reģistrā reģistrēta persona, ar SIA „Daugavpils ūdens” tehnisko uzraudzību (pirms tranšejas aizbēršanas SIA „Daugavpils ūdens” pārstāvja izsaukums ir obligāts).
5. Pieslēgšanu esošiem kanalizācijas tīkliem veic tikai SIA „Daugavpils ūdens”.
6. Tehniskie noteikumi derīgi vienu gadu.


Kanalizācijas izvada ierīkošanai

1. Objekta pieslēgšanu paredzēt SIA „Daugavpils ūdens” kanalizācijas tīkliem kanalizācijas akā OD 400 Bauskas ielā.
2. Kanalizācijas izvada diametru noteikt tehniskās dokumentācijas izstrādāšanas gaitā, saskaņā ar LBN 223-15 normām.
3. Ierīkot izvadu no plastmasas caurules (PVC, PP un tml.).

4. Pievienojot ēku kanalizācijas tīkliem, ēkā paredzēt sadzīves kanalizācijas vēdināšanu.

Pēc objekta pieslēgšanas SIA „Daugavpils ūdens” kanalizācijas sistēmai jānoslēdz līgums ar SIA „Daugavpils ūdens” ūdensapgādes un kanalizācijas pakalpojumu sniegšanai.

SIA “Daugavpils ūdens”
Valdes loceklis



G. Kolendo

Egorchenkov 65422552

NOSTIPRINĀJUMA UZRAKSTS

Daugavpils Zemesgrāmatu nodaļas priekšnieka-tiesneša 1997. gada 17. jūnija lēmums:

Iesniegtos dokumentus pievienot Daugavpils pilsētas zemesgrāmatai un zemes gabalam ar zemes kadastra Nr.0500-003-1802, kas atrodas Daugavpils pilsētā Bauskas ielā Nr.66, zemesgrāmatā atklāt nodaļījumu (foliju) ar Nr.1162, kurā ierakstīt sekojošus pantus:

I daļas 1. iedaļā: "Zemes gabals aptver kopā 755 (septiņi simti piesdesmit pieci) m² platību.

Uz zemes gabala atrodas namīpašums, kas sastāv no vienas vienstāva koka dzīvojamās mājas ar piebūvi un pagrabu, kopējā platība 62,8 m², lietderīgā - 54,1 m² un četrām saimniecības ēkām ar kopējo platību: ķieģeļu mūra šķūnis - 19,2 m²; ķieģeļu mūra garāža - 17,1 m²; divas siltumnīcas - 48,1 m² (folija Nr.1162, žurnāla Nr.476; 1997. gada 17. jūnijā)".

II daļas 1. iedaļā: "Uz Daugavpils pilsētas zemes komisijas 1997. gada 11. marta lēmuma Nr.43 un Latvijas hipotēku un zemes bankas 1997. gada 26. marta līguma par zemes izpirkšanu Nr.54/0099 un ēkām uz 1965. gada 02. oktobrī noslēgtā pirkuma līguma Nr. un 1997. gada 05. maija akta par ēku pieņemšanu ekspluatācijā pamata saskaņā ar LR Valsts zemes dienesta Daugavpils nodaļas Nekustamā īpašuma vērtēšanas biroja 1997. gada 29. aprīļa izziņu Nr.64304 ir nostiprinātas īpašuma tiesības

, dzim. gada , personas kods

uz zemes gabalu par samaksu, izpirkuma summa Ls.774,00 un ēkām kopvērtībā Ls.4437,00 (folija Nr.1162, žurnāla Nr.476; 1997. gada 17. jūnijā)".

Kancelejas nodeva Ls.14,56 samaksāta.

Zemesgrāmatu akts izsniegts

1 (vienā) eksemplārā:

Marfai Kuzņecovai

Zemesgrāmatu nodaļas

priekšnieks-tiesnesis



Arvīds Skrinda



LATVIJAS REPUBLIKA

DAUGAVPILS PILSĒTĀ

Bauskas ielā, 66

Zemes kadastra Nr.0500-003-1802

ZEMES ROBEŽU PLĀNS

Robežas noteiktas atbilstoši Daugavpils pilsētas zemes komisijas 1996.gada

21.novembra lēmumam Nr.62

Robežu plāns sastādīts mērogā M1: 500 pēc 1996. gada uzmērīšanas materiāliem.

Zemes kopplatība ir 755 kv.m.


Zemes īpašums reģistrēts Daugavpils pilsētas Zemes
grāmatu nodaļas Daugavpils pilsētas Zemesgrāmatu

1997. gada 17. jūnijā.

Nodalījuma (folijas) Nr. 162

Zemesgrāmatu nodaļas priekšnieks: *A. Skrinda* A. Skrinda

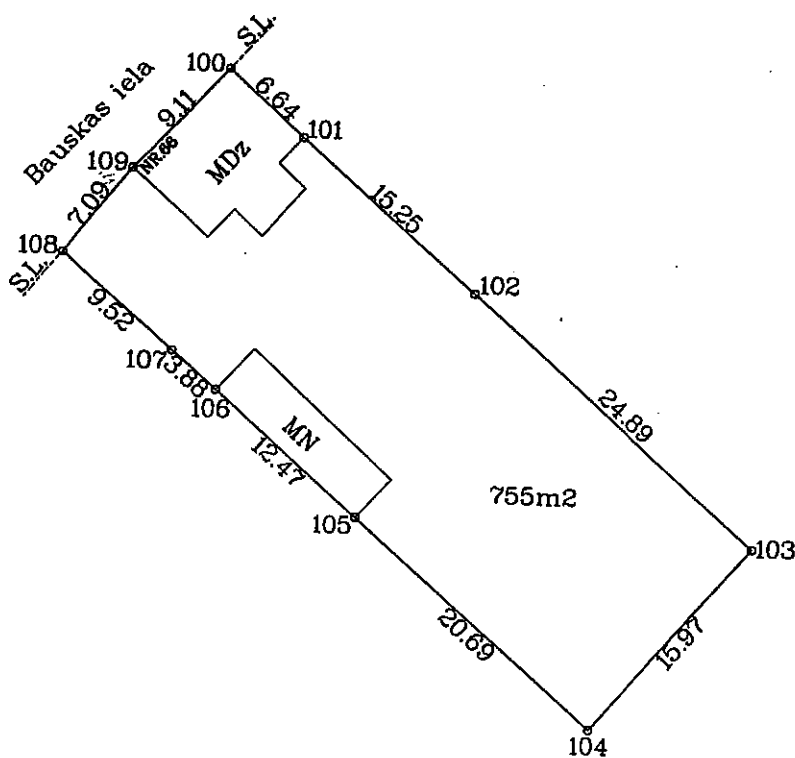
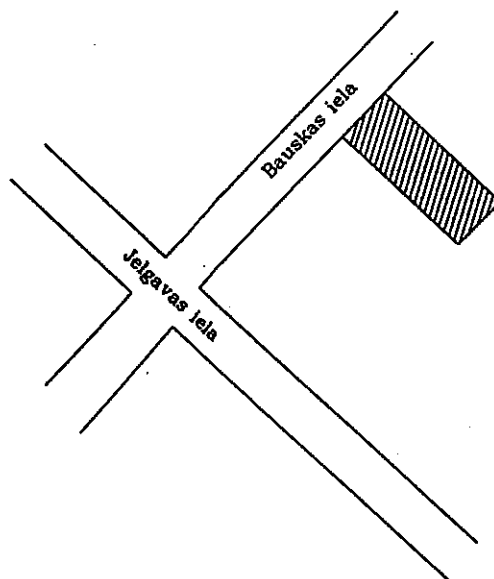


		
VALSTES ZEMES DIENESTS		
Daugavpils nodaļa		
Nodaļas vadītāja	<i>M. Sokolova</i>	M.Sokolova
		11.04.97.

ROBEŽPUNKTU KOORDINĀTAS

ZEMES IZVIETOJUMA SHĒMA

Nr.	X	Y
100	195165.67	659736.34
101	195161.27	659741.31
102	195151.36	659752.90
103	195134.98	659771.63
104	195122.76	659761.34
105	195136.25	659745.66
106	195144.36	659736.19
107	195146.85	659733.22
108	195153.15	659726.08
109	195158.86	659730.28

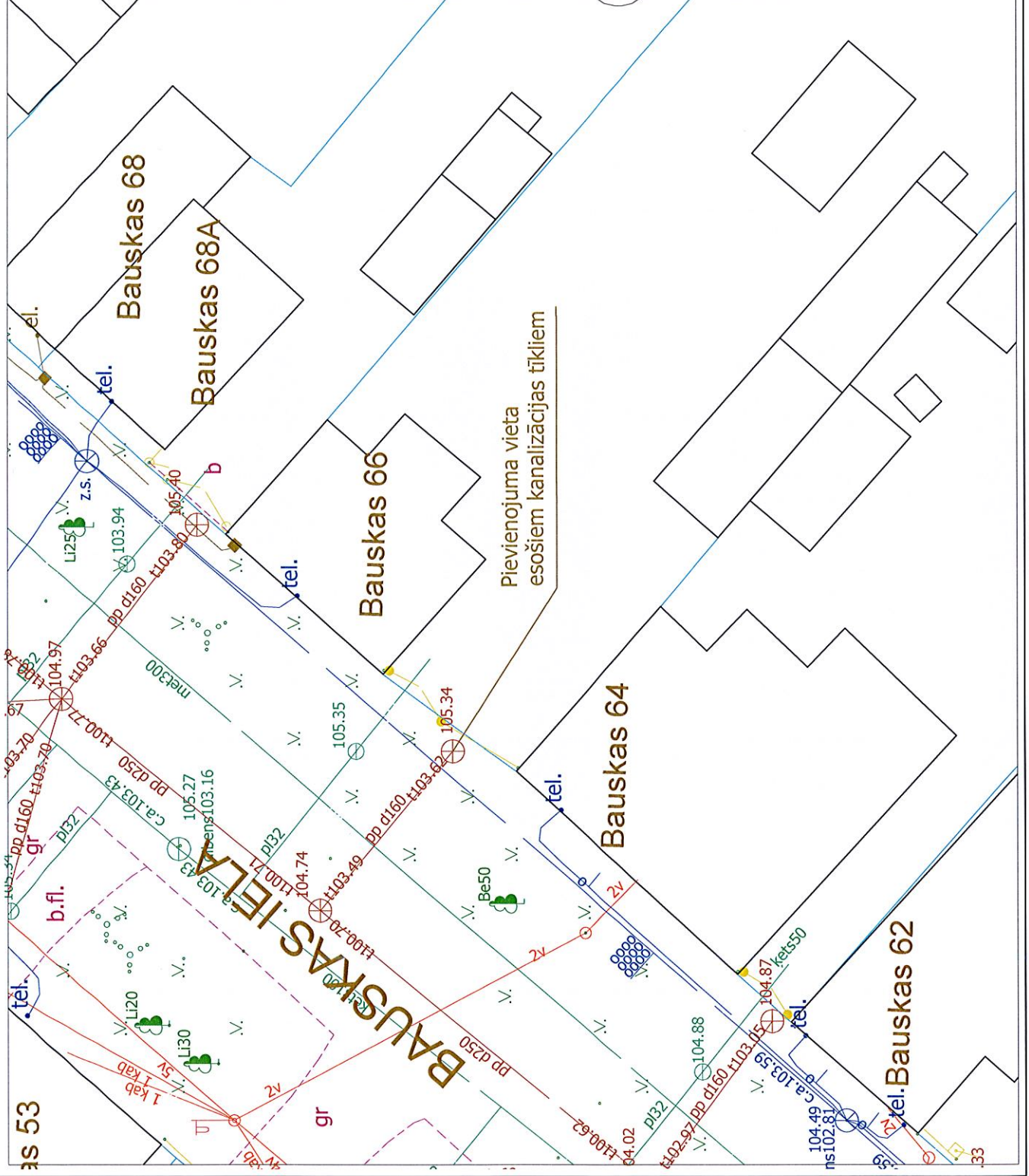


Latvijas koordinātu 1992.gada sistēmā
 Mēroga koeficients : 0.999914
 Mērogs 1 : 500

VZD Daugavpils nodaļas Mērniecības birojs			
Biroja vadītājs	<i>[Signature]</i>	D.Kratkrāmelis	19.01.97
Mērniece	<i>[Signature]</i>	R.Raubiško	19.12.96
Planu zīmēja	<i>[Signature]</i>	R.Raubiško	02.01.97

Kanalizācijas tīklu izbūves shēma objektam Bauskas ielā 66, Daugavpils

M 1:250



Namīpašuma īpašnieks vai
tiesiskais pārvaldnieks:

_____ / paraksts /

_____ / datums /

Būvprojekta izstrādātājs:

_____ / paraksts /

_____ / datums /