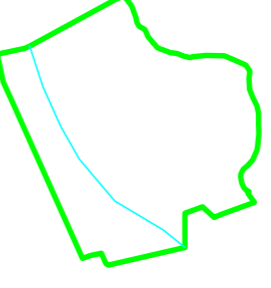


DETĀLPLĀNOJUMA TERRITORIJAS ZEMES IERICĪBAS PLĀNS

Projektētās teritorijas atbana pirms zemes ierīcības projekta izstrādes



Projektētās teritorijas atbana pēc zemes ierīcības projekta izstrādes

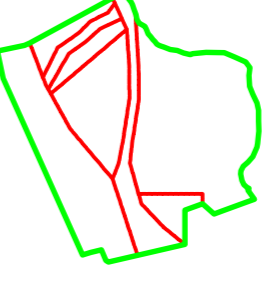


Table with 2 columns: Kadastre apzīmējums (0500 034 1109, 0500 034 1110), Platība (7,27324 ha, 23,4199 ha), kopā (31,1523 ha)

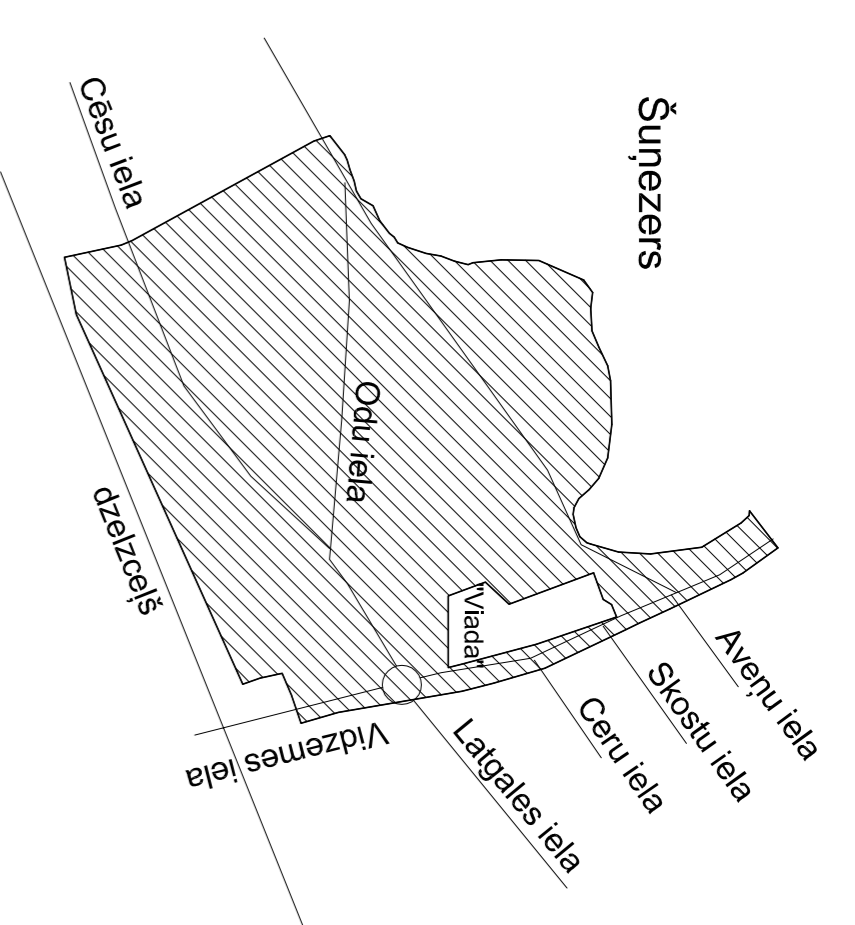
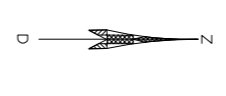
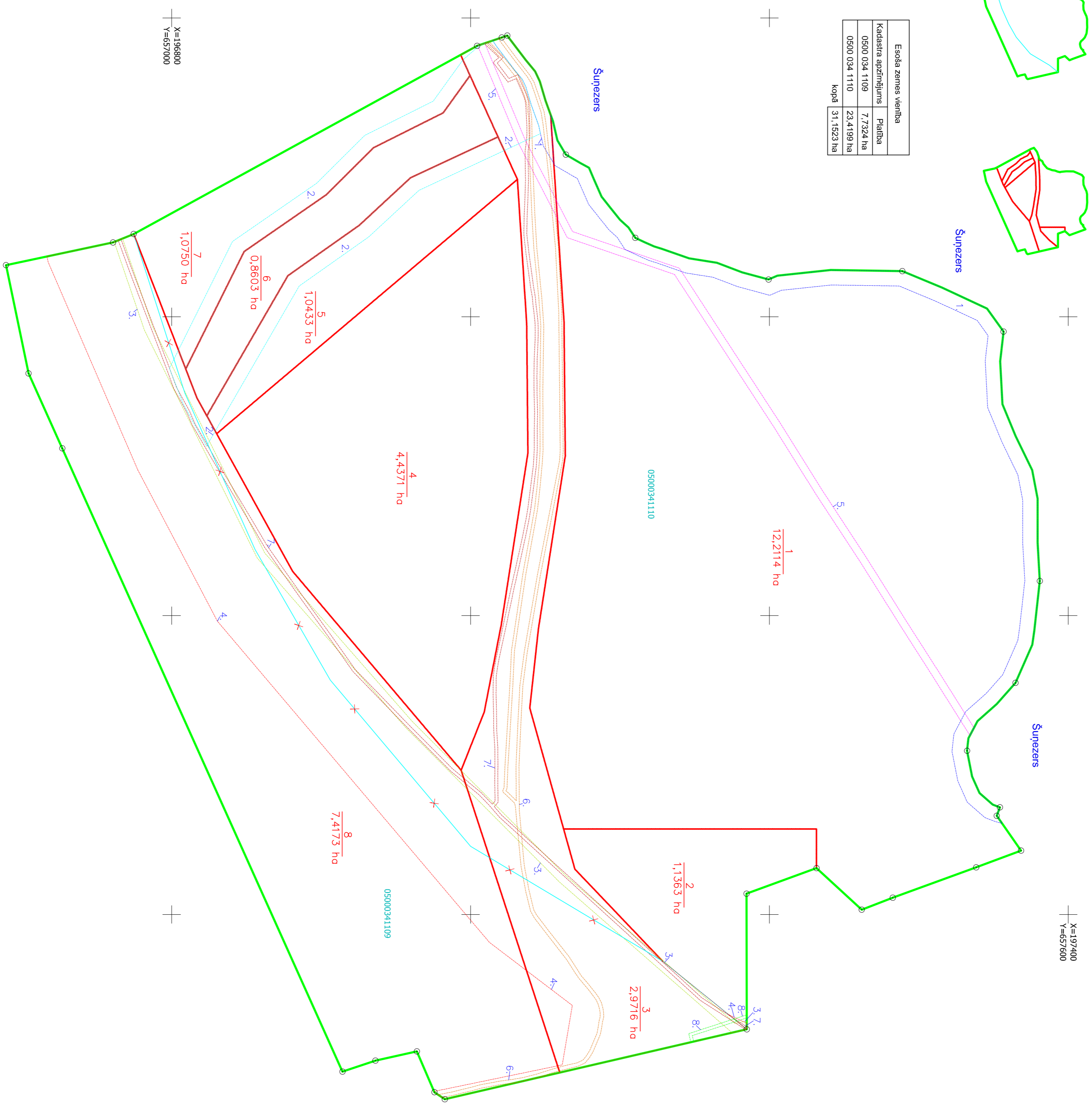


Table with columns: Uzdevuma nosaukums, Pasākuma nosaukums, Pasākuma numurs, Pasākuma datums, Pasākuma veids, Pasākuma statuss.

APZĪMĒJUMI:

- Legend items: zemes ierīcības projekta robežs, esošo zemes vienību robežas ar nosaukumiem, projektētā zemes vienību robeža, izstrādātās zemes vienību robeža, 0,23009 ha projektētās zemes vienību platība, 1 ha projektētās zemes vienību robeža, 1 ha projektētās zemes vienību robeža.

Main table with columns: Nr., Platība no esošās zemes vienības, Platība, Kārta Nr., Kvalifikācijas kods, Aprēķinājumi.

FUNKCIONALAIS ZONĒJUMS

Table with 2 columns: Zīm. Nr., Apraksts.

ZEMES IERICĪBAS PROJEKTS

Vidzemes iela 3, Daugavpils (kad. apz. 05000341110 un 05000341109) Zemes ierīcības projekts... Kārta Nr. 05000341109... Zemes ierīcības projekta izstrāde...

Project information box containing logos for AMHS and DAUGAVPILS PĪLSĒTAS DOMĒ, along with contact details and address.