
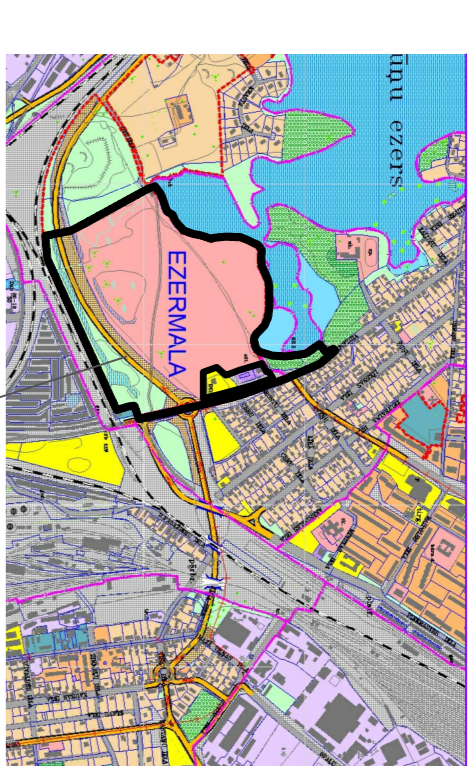
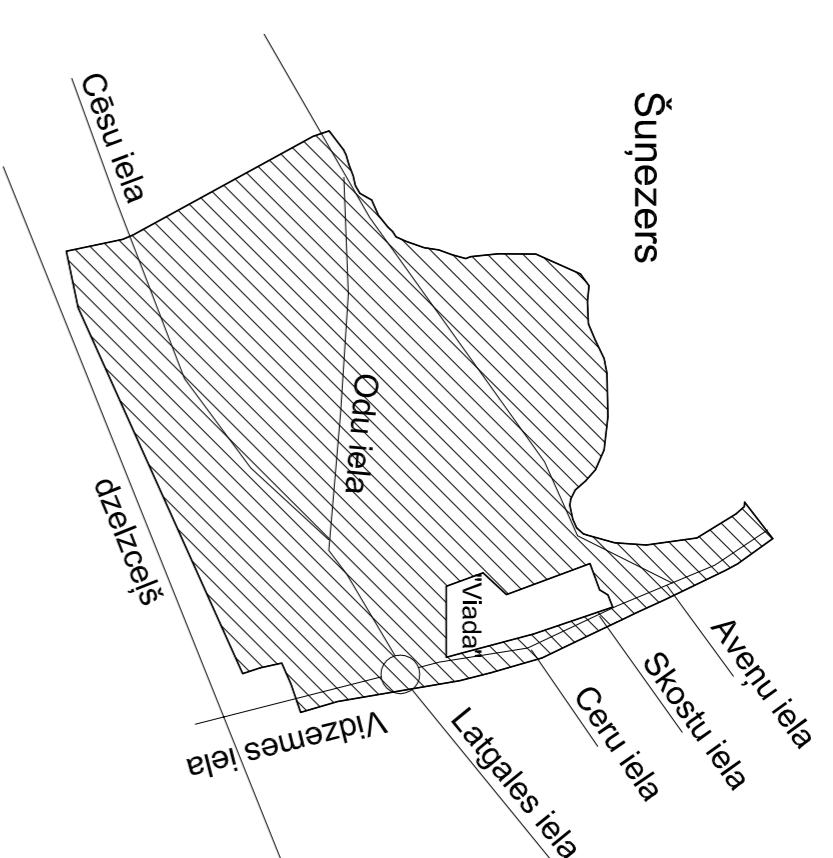


SATIKSĒMES INFRASTRUKTŪRAS UN INŽENIERKOMUNIKĀCIJU IZVIETOJUMA PLĀNS. 1. VARIANTS: CĒSU IELAS REKONSTRUKCIJA



Izkopliums no Daugavpils pilsētas teritorijas plānošanas kartes "Atjaunā teritoriju izmantošana"

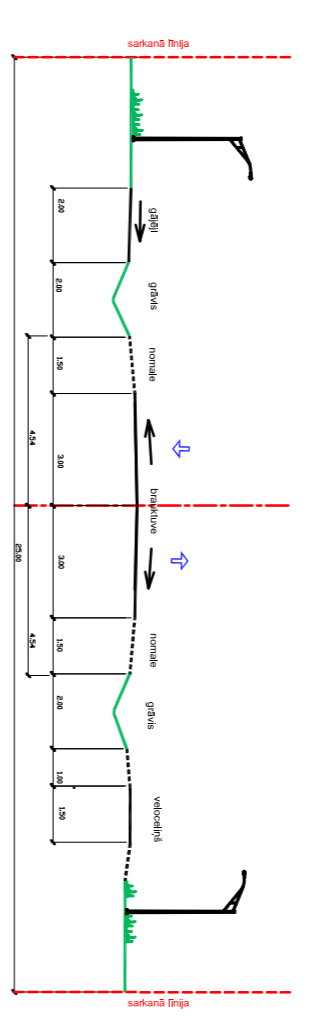


Daļiplānošana teritorijā

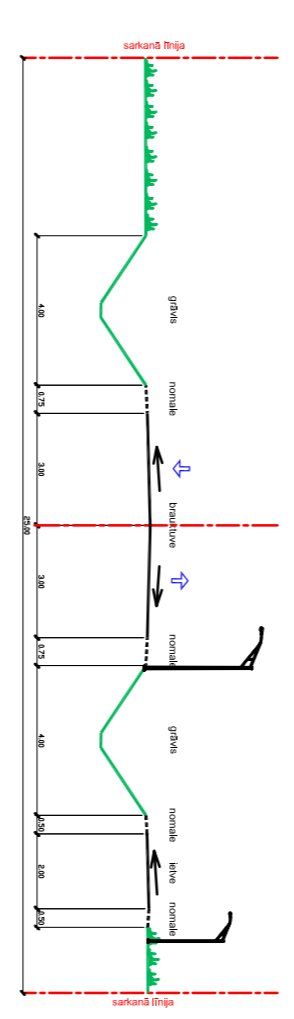
SILTŪTRĀSĒS PERSPEKTĪVA
PIESĒGUMA VIETA



Ss-1 TERRITORIJAS CEĻA PROFILA
SHEMA



Ss-2 TERRITORIJAS CEĻA PROFILA
SHEMA (ESOSĀS CĒSU IELAS
REKONSTRUKCIJAI)



APZĪMĒJUMI

- Daļiplānošanas robeža
- Zemes gabala robežlīnija (esosa)
- Zemes gabala robežlīnija (ģeodēziskā)
- 05000341110 Zemes gabala kadastriskais numurs

2

Sadalīti rezultāti veidoti zemes gabala apzīmējumam

- Plānotā bruņotuve
- Plānotā nomale
- Plānotā iele
- Plānotais grāvis
- Plānotā bruņotuves mala
- Plānotā nomales mala
- Plānotā bruņotuves ass

ESOSĀS INŽENIERKOMUNIKĀCIJAS

- ūdensvads
- elektriskās gāzesvads
- demontējams elektriskās gāzesvads
- elektriskās iekārtas
- vidējā spiediena gāzesvads
- elektronisko sakaru kabeļu kanalizācija
- esosa kanalizācijas sāļu atvēršana
- esosa transformatoru apakšstacija

PLĀNOTĀS INŽENIERKOMUNIKĀCIJAS

- ūdensvads
- kanalizācijas pabeigšanas cauruļvads
- elektriskās iekārtas
- vidējā spiediena gāzesvads
- silurizācija
- plānotā ūdensvada pabeiguma vieta
- plānotās kanalizācijas pabeiguma vieta
- plānotu elektroapgādes tīklu pabeiguma vieta
- plānotā gāzesvada pabeiguma vieta

PIEZĪMĒS:

1. Daļiplānošana veikta saskaņā ar Latvijas zemes kadastru likuma prasībām. Izstrādātājam: 0500034110, 05000341109, 05000341108, 05000341106, 05000341105, 05000341104, 05000341102 (daļēji).
2. Daļiplānošana veikta saskaņā ar Latvijas 1992. gada ģeodēziskā kodeksa prasībām. LKS-02 TML.
3. Ģeodēziskā daļa izstrādāta ar SIA "GEO FINDER" palīdzību. Ģeodēziskā daļa izstrādāta saskaņā ar Latvijas 1992. gada ģeodēziskā kodeksa prasībām.

		ARHITEKTONISĒNU KONSTRUKTĪVĀS INŽENIERKOMUNIKĀCIJAS Kvalitātes 1. līmenī	
Projekta numurs: ARH-08-141V		Izstrādāts: 28.11.2014	
Projekta nosaukums: ZEMESGABĀLA AR KADASTRA APZĪMĒJUMU 0500034110 VIDZEMES IELAS 3. DAUGAVPILS DEJALPĀNOJUMS UN INŽENIERKOMUNIKĀCIJU IZVIETOJUMA PLĀNS. 1. VARIANTS: CĒSU IELAS REKONSTRUKCIJA		Izstrādāts: 28.11.2014	
Kārtošanas: Projekta vadītājs: Arhiv	Līdzstrādnieki: Inženierzinātnes: Arhiv	Darbības: Inženierzinātnes: Arhiv	Darbības: Inženierzinātnes: Arhiv