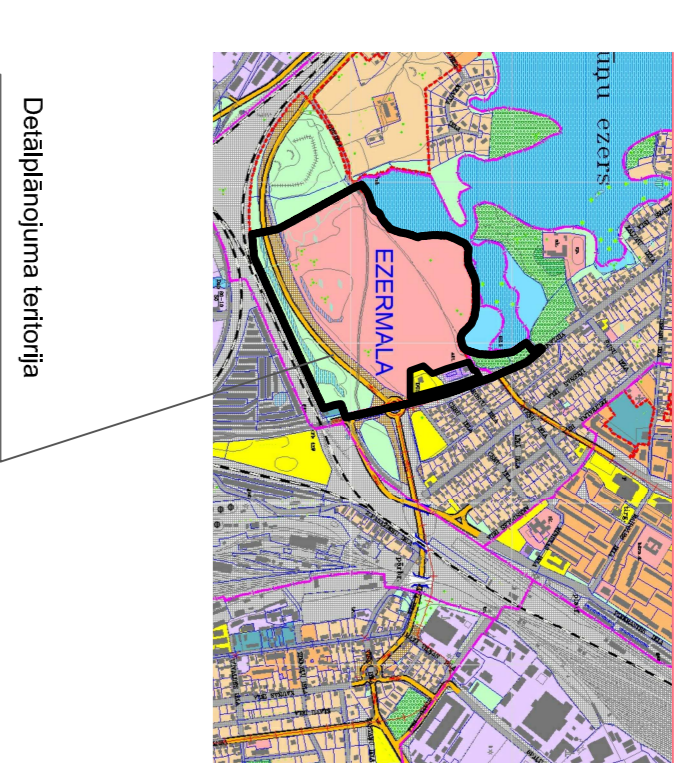
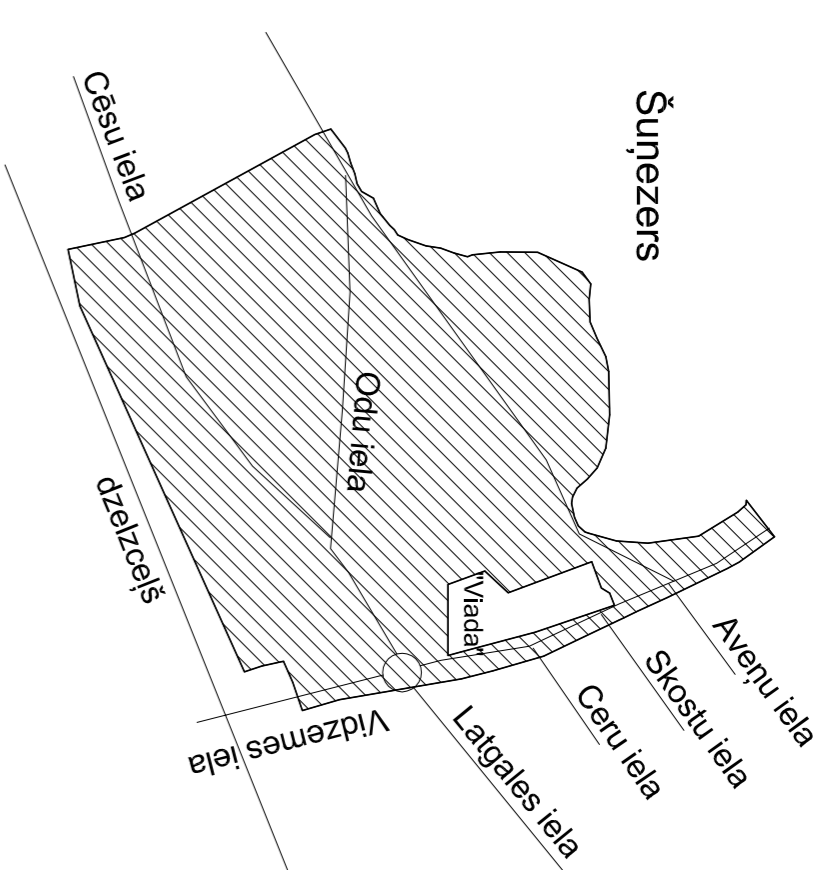
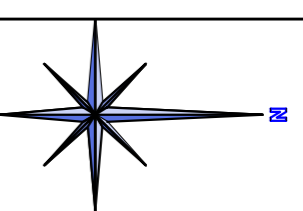


# DETĀLPLĀNOJUMA TERITORIJAS ZEMES VIENĪBU ATĻAUTĀ IZMANTOŠANA: FUNKCIONĀLAIS ZONĒJUMS

Izkopijums no Daugavpils pilsētas teritorijas plānojuma kartes Atļauta teritoriju izmantošana



FUNKCIONĀLAIS ZONĒJUMS

- Sabiedriskās nozīmes objektu teritorijas (S)
- Apsardzīgumu un labiekārtošanas dabas teritorijas (DT)
- Sakāmes infrasaukšanas teritorija (Sa)
- Odeņu teritorija (O)
- Apsardzības zona
- Teritorija ar īpašiem noteikumiem (TIN) - publiskā ārtelpa

APZĪMĒJUMI

- Detālpilnojuma robeža
- Zemes gabala robežas (seklas)
- Zemes gabala robežas (ģilnods)
- Zemes gabala robežas numurs
- 2. Stadijas rezultāta veidota zemes gabala apzīmējums
- Sākuma mēģis (ģilnods)
- Būvdzīve

DETĀLPLĀNOJUMA TERITORIJAS ZEMES VIENĪBU KOPSAVIKUMS

ZEMES VIENĪBAS NUMURS	ZEMES VIENĪBAS ATĻAUTS IZMANTOŠANAS VEIDS	ZONĒJUMS	ZEMES VIENĪBAS PLATĪBA	ZEMES VIENĪBAS ADRESĒ	PIESĪERS
1.	Sabiedriskās nozīmes objektu teritorijas	S-1	12 271,14 ha	Odu iela 4 *	Jaurimolīgums
2.	Sabiedriskās nozīmes objektu teritorijas	S-2	1 138,3 ha	Odu iela 2 *	Jaurimolīgums
3.	Sākuma infrasaukšanas teritorija	Sa-1	2 278,6 ha	Odu iela zeme *	Jaurimolīgums
4.	Sabiedriskās nozīmes objektu teritorijas	S-2	4 437,1 ha	Odu iela 1 *	Jaurimolīgums
5.	Apsardzīgumu un labiekārtošanas dabas teritorijas	DT-2	1 043,3 ha	Dabas parka iela teritorija	Jaurimolīgums
6.	Odeņu teritorija	O-1	0 880,3 ha	Sūkņa iela *	Jaurimolīgums
7.	Apsardzīgumu un labiekārtošanas dabas teritorijas	DT-2	1 070,0 ha	Dabas parka iela teritorija	Jaurimolīgums
8.	Sākuma infrasaukšanas teritorija	Sa-2	7 417,3 ha	Cēnu iela zeme *	Jaurimolīgums
05000341108	Sākuma infrasaukšanas teritorija	Sa-1	3 138,9 ha	Vidzemes iela *	ee03
05000341102	Sākuma infrasaukšanas teritorija	Sa-1	0 138,0 ha (ģilnods) (ģilnods) (ģilnods)	Vidzemes iela *	ee03
05000341104	Apsardzīgumu un labiekārtošanas dabas teritorijas	DT-1	0 425,8 ha	Vidzemes iela stabs	ee05
05000341105	Apsardzīgumu un labiekārtošanas dabas teritorijas	DT-1	0 270,0 ha	Vidzemes iela stabs	ee05

Adresācija priekšlikumiem

PĒRĒJES:

1. Detālpilnojuma teritorijā iekļautas zemes vienības ar kadastra apzīmējumiem: 05000341110, 05000341108, 05000341109, 05000341106 (Vidzemes ielas teritorijā), 05000341105, 05000341104, 05000341102 (ģilnods).
2. Detālpilnojuma grafiskā daļa izstrādāta Latvijā 1992. gada ģeodēzijas koordinātu sistēmā LKS-92 TM.
3. Grafiskā daļa izstrādāta uz SIA "CECO Project" Raķ. Nr. 41502065202 izstrādātā topogrāfiskā plāna ar mēroga nosaukumu 1:500 pamatnes.

NO:	DAUGAVPILS PĪLSĒTAS DOME	PRĒJES:	
PROJEKTS:	DAUGAVPILS PĪLSĒTAS DOME	KĀRTOŠANAS VEIDS:	
KĀRTOŠANAS VEIDS:	DAUGAVPILS PĪLSĒTAS DOME	PROJEKTA NUMURS:	ARR-08-14-LV
PROJEKTA NUMURS:	ARR-08-14-LV	PROJEKTA VEIDNE:	
PROJEKTA VEIDNE:		TERITORIJAS ATĻAUTĀ IZMANTOŠANA:	
TERITORIJAS ATĻAUTĀ IZMANTOŠANA:		ZEMESGABALA AR KADASTRĀ APZĪMĒJUMU 0500034110	
ZEMESGABALA AR KADASTRĀ APZĪMĒJUMU 0500034110		VIDZEMES IELA 3 DAUGAVPILĒ DETĀLPLĀNOJUMS	
VIDZEMES IELA 3 DAUGAVPILĒ DETĀLPLĀNOJUMS		KĀRTOŠANAS VEIDS:	
KĀRTOŠANAS VEIDS:		PROJEKTA VEIDNE:	
PROJEKTA VEIDNE:		PROJEKTA VEIDNE:	
PROJEKTA VEIDNE:		PROJEKTA VEIDNE:	
PROJEKTA VEIDNE:		PROJEKTA VEIDNE:	
PROJEKTA VEIDNE:		PROJEKTA VEIDNE:	

**Amhis**

ARHITEKTURĒNĀZĪBĒŠU (IZSTRĀDA) VEIDS  
 IZSTRĀDĀTĀJIS  
 IZSTRĀDĀTĀJIS  
 IZSTRĀDĀTĀJIS

Raiņa iela 208, Lielādi, Daugavpils, Latvija  
 Tālrunis: +371 654 2374, fakss: +371 654 28369  
 E-pasts: info@amhis.lv, www.amhis.lv