

## APZĪMĒJUMI






X=655555.163  
Y=197412.163

+



X=655555.163  
Y=197312.163

+

	Lokālpilnoja teritorija
	drošības aizsargjoslas teritorija ap naftas un naftas produktu, bīstamu ķīmisko vielu un produktu pārsūkņēšanas un iepildīšanas staciju, rezervuāru parkiem, iepildīšanas un izliešanas estakādi, piestātņi un muliņu, uzsildīšanas punktu, noliktavu, krātuvi, pārstrādes un pārkraušanas uzņēmumu (ATIS objekta klasifikatora kods 7312090300)
	drošības aizsargjoslas teritorija ap sašķidrinātās ogļūdeņražu gāzes noliktavu, krātuvi un uzpildes staciju (ATIS objekta klasifikatora kods 7312020500)
Piezīme	Visa lokālpilnoja teritorija atrodas pierobežā (ATIS objekta klasifikatora kods 7316120300)

Zemes vienībai ar kadastra apzīmējumu 05000360009, ražošanas objektu apbūves teritorijas izveidei

Vaiņņu ielas 30 rajonā, Daugavpilī

		Dat.	Paraksts	Karte sagatavota uz Latvijas Geotelpiskās informācijas aģentūras izstrādātas topogrāfiskās kartes pamatnes ar mēroga noteiktību M 1:10 000 (2012g.)	
Izstr.vad	<i>Sergejs Trošimovs</i>			<b>Aizsargjoslu un apgrūtinājumu karte</b>	Mērogs: 1:1500
Proj.vad	<i>Viktors Kravcevičs</i>				LKS-92 TM koordinātu sistēma, m.k. = 0,999600
Izstr.	<i>Mihails Maksimčuks</i>				Lapa: 2
Izstrādātājs:	SIA "Parnas GEO" reģ.Nr.41503066293 Krāslavas iela 5, Vecstropi, Naujenes pag., Daugavpils nov., LV-5423  SIA "Daugavpils mērnīeks" reģ.Nr.41503065832 Glmnāzļjas iela 11, Daugavpils, LV-5401 e-pasts: daugavpilsmerneks@inbox.lv			Pasūtītājs: SIA "INTERGAZ" reģ.Nr.51503023031 Vaiņņu iela 30, Daugavpils, LV-5401	
				Lapas: 2	