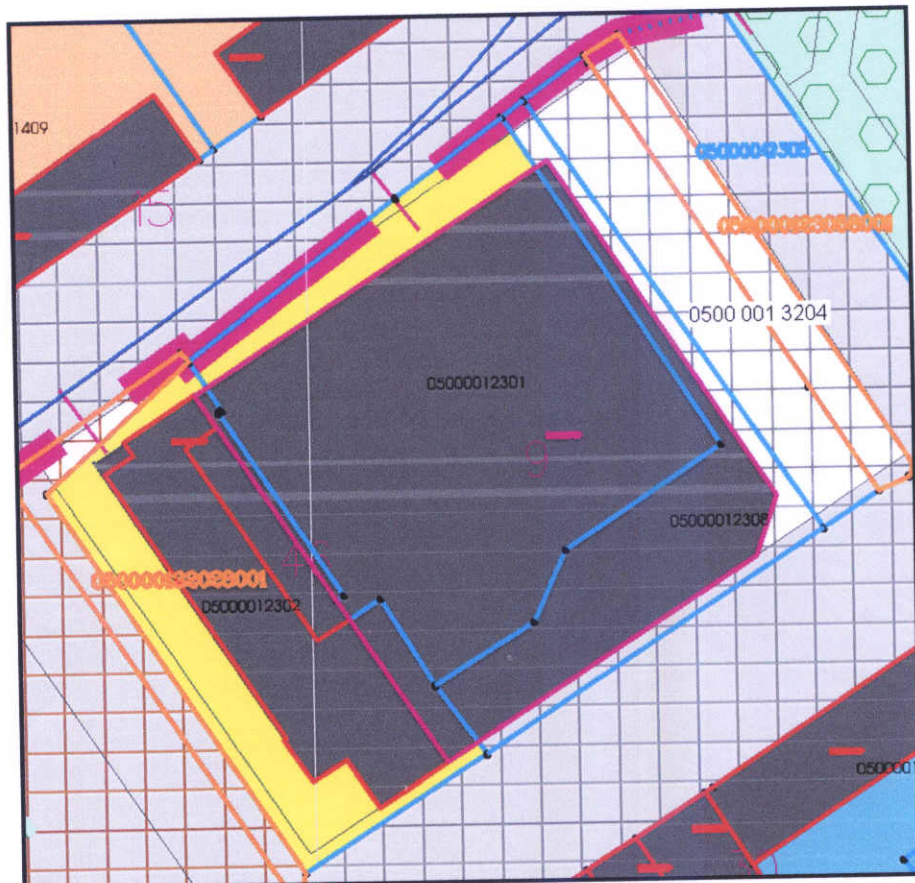








ZEMES VIENĪBAS AR KADASTRA APZĪMĒJUMU 0500 001 3204

IZVIETOJUMA SHĒMA

uz izkopējuma no LR VZD datu publicēšanas portāla un no Daugavpils pilsētas teritorijas plānojuma 2006.-2018. gadam (ar grozījumiem) grafiskās kartes „Teritorijas plānotā (atļautā) izmantošana”




Apzīmējumi:

- | | | | |
|---|--|---|---|
|  | - jauktas apbūves teritorijas (J) |  | - daudzstāvu dzīvojamās apbūves teritorijas (DDz) |
|  | - darījuma objektu apbūves teritorijas (D) |  | - satiksmes infrastruktūras teritorijas (Sa) |
|  | - sabiedriskas nozīmes objektu teritorijas (S) |  | - pilsētas parki un skvēri |

 zemes vienības robeža

Pilsētplānošanas un būvniecības
departamenta vadītāja



S. Krjukova